



# PLAN PARCIAL DE DESARROLLO URBANO

DISTRITO URBANO ZPN-11 "TESISTAN"

IMAGEN URBANA

D-10

## SIMBOLOGIA

POLIGONO DE DISTRITO  
SUPERFICIE DISTRITO  
7839-07-90 Hsa.

VERTICES

### CUADRO DE CONSTRUCCION

| VERTICE | X            | Y              |
|---------|--------------|----------------|
| 1       | 657,672 2150 | 2,306,387 5804 |
| 2       | 655,082 2154 | 2,303,656 5340 |
| 3       | 659,987 2100 | 2,298,738 5602 |
| 4       | 656,088 2144 | 2,300,058 5551 |
| 5       | 656,033 2441 | 2,300,152 2772 |
| 6       | 655,025 2574 | 2,295,261 3658 |
| 7       | 655,012 2790 | 2,292,455 3566 |
| 8       | 649,501 2809 | 2,291,031 3664 |
| 9       | 648,119 2586 | 2,291,266 5211 |
| 10      | 647,968 2175 | 2,291,441 3805 |
| 11      | 648,077 2464 | 2,292,959 4573 |
| 12      | 646,981 1457 | 2,290,038 3972 |

### ESPECTACULARES

ESTRUCTURAL

SEMIESTRUCTURAL

ESPECTACULARES EN PUENTE PEATONAL

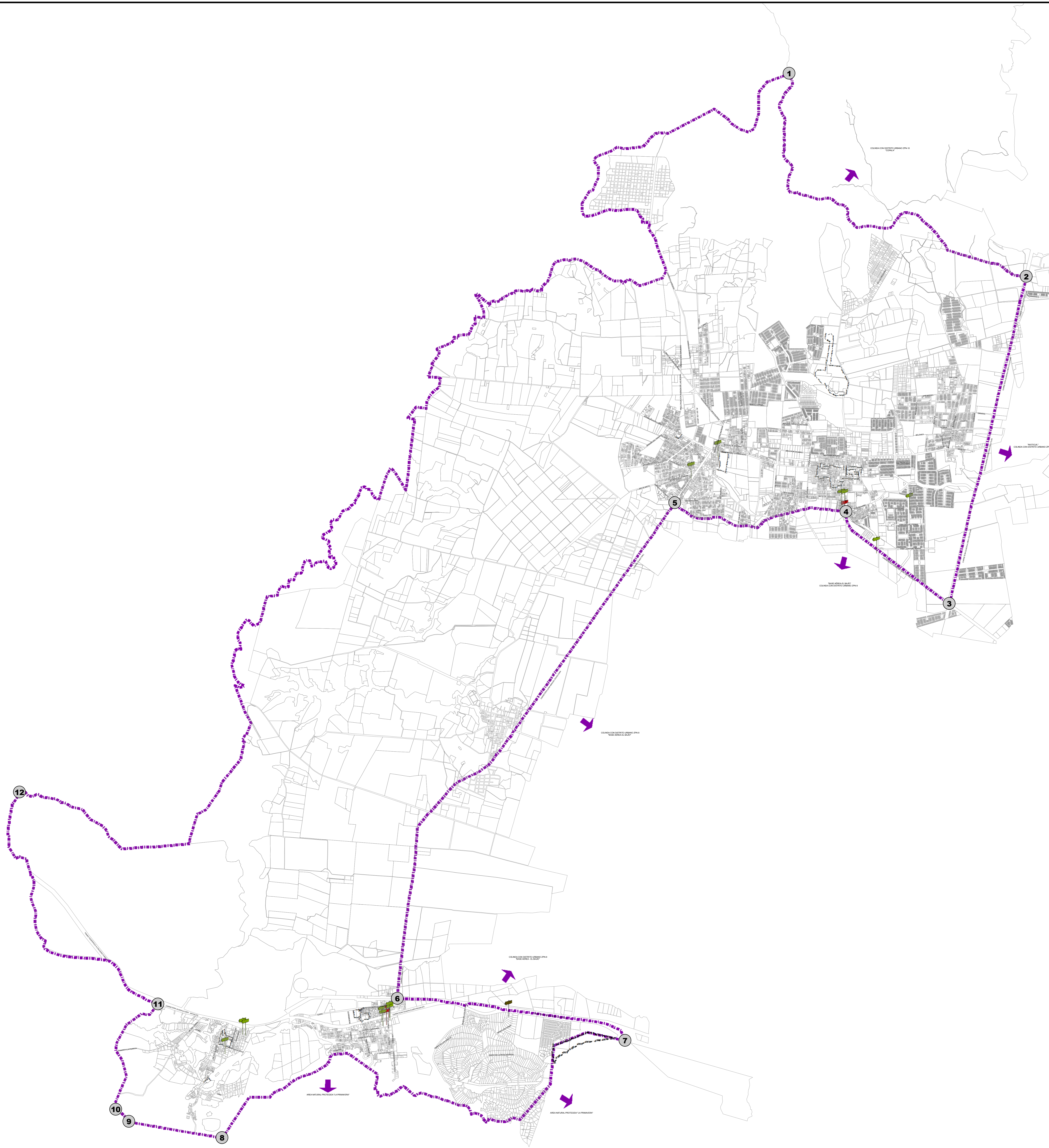
AREA NATURAL PROTEGIDA

### AREAS DE PROTECCION

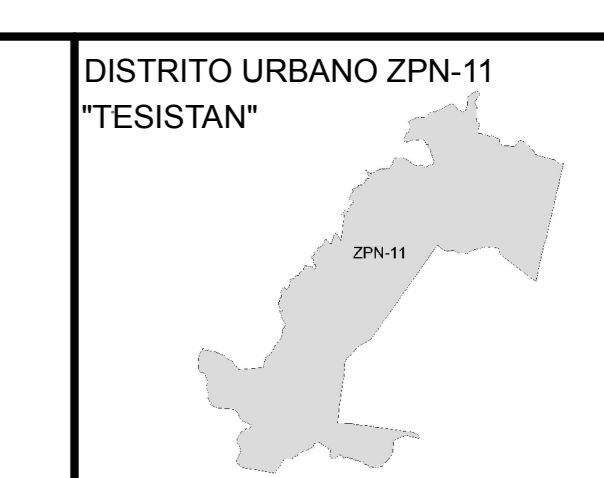
PP-PC

PP-PF

PP-PH




FUENTE: H. AYUNTAMIENTO DE ZAPOPAN  
SISTEMA DE PROYECCION GEOGRAFICA: WGS84 UTM ZONA 13N.



FECHA: MAYO DEL 2012

ESCALA: 1:20,000

ESCALA GRAFICA



H. AYUNTAMIENTO DE ZAPOPAN  
2010-2012  
DIRECCION DE PLANEACION Y ORDENAMIENTO TERRITORIAL

**ZAPOPAN UNIDO**

