



PLAN PARCIAL DE DESARROLLO URBANO

DISTRITO URBANO ZPN-11 "TESISTAN"

POLIGONOS DE POTENCIAL DE DESARROLLO

D-12

SIMBOLOGIA

POLIGONO DE DISTRITO
SUPERFICIE DISTRITO
7,806.75-72 Habs.

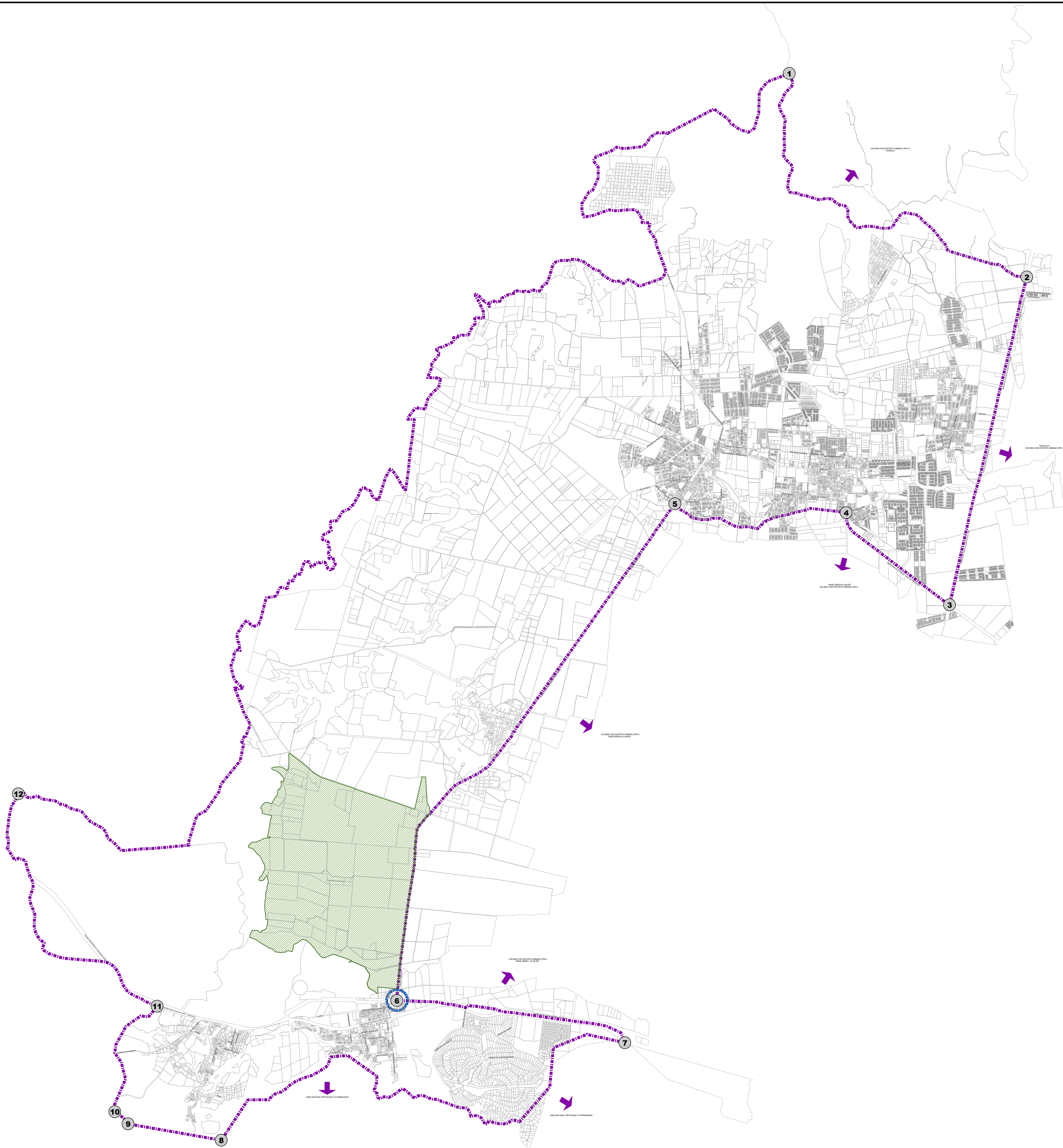
VERTICES

CUADRO DE CONSTRUCCION

VERTICE	X	Y
1	657,679.2350	2,306,387.9804
2	661,096.2784	2,303,456.5240
3	659,987.0100	2,298,738.8601
4	658,498.2545	2,300,063.8761
5	656,031.0481	2,300,192.2772
6	652,029.6754	2,293,041.3458
7	655,112.3790	2,292,435.8560
8	649,501.0659	2,291,031.6804
9	648,159.0586	2,291,266.5211
10	647,968.7375	2,291,441.2865
11	648,577.7464	2,292,059.4573
12	646,581.1457	2,296,018.1972

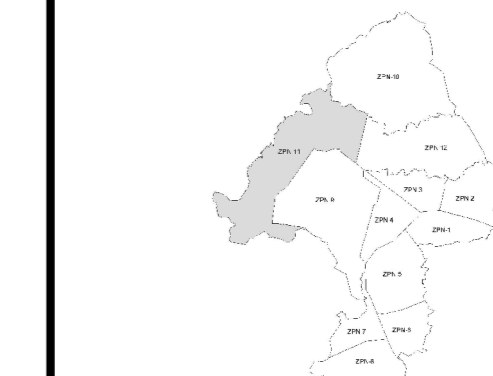
NODO INTERMODAL

PRODUCCION RURAL Y AGROPECUARIA



FUENTE: SISTEMA DE PROYECCION GEOGRAFICA: WGS84 UTM ZONA 13N.

MUNICIPIO DE ZAPOPAN




DISTRITO URBANO ZPN-11 "TESISTAN"



FECHA: MAYO DEL 2012

ESCALA: 1:20,000

ESCALA GRAFICA



H. AYUNTAMIENTO DE ZAPOPAN
2010-2012
DIRECCION DE PLANEACION Y ORDENAMIENTO TERRITORIAL

ZAPOPAN UNIDO

