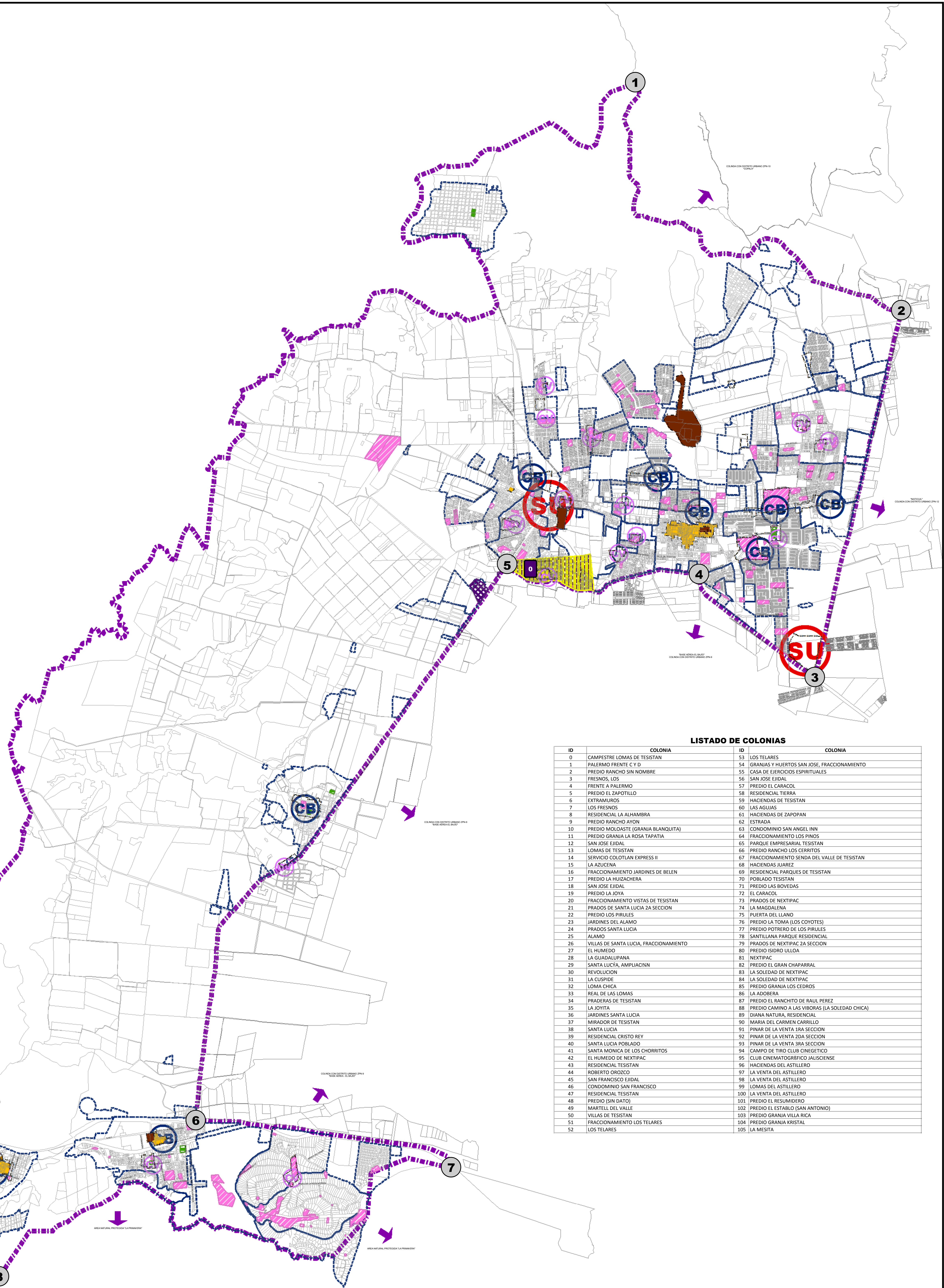



ID	NOMBRE EJIDO	AREA M²	AREA EN REGULARIZACION
0	NEXTIPAC	39,969.63	0.00
1	NEXTIPAC EXPROPIACION	325,993.03	325,993.03
<b>SUP. TOTAL</b>		<b>365,962.66</b>	<b>325,993.03</b>

Nº	Nombre	Educación	CENTROS BARRIALES					Culto	Salud
			Espacios Verdes	Comercios y Servicios	Iglesia	Unidad Médica	Consultorio		
12	Centro Barrial	Preescolar	X	Jardín vecinal	X	Dulcería		Consultorio	
		Primaria	X	Juegos infantiles	X	Lanteras			
		Secundaria	X	Parque de barrio	X	Tortillería			
		Guardería	X	Cancha	X	Pinturas			
13	Centro Barrial	Preescolar	X	Jardín vecinal	X	Carnicería		Consultorio	
		Primaria	X	Juegos infantiles	X	Nevería			
		Secundaria	X	Parque de barrio	X				
		Guardería	X	Cancha	X	Café			
14	Centro Barrial	Preescolar	X	Jardín vecinal	X	Estética		Consultorio	
		Primaria	X	Juegos infantiles	X	Carnicería			
		Secundaria	X	Parque de barrio	X	Abarrotes			
		Guardería	X	Cancha	X	Taller mecánico			
15	Centro Barrial	Preescolar	X	Jardín vecinal	X	Estética		Consultorio	
		Primaria	X	Juegos infantiles	X	Alimentos			
		Secundaria	X	Parque de barrio	X	Vinos y licores			
		Guardería	X	Cancha	X	Dulcería			
16	Centro Barrial	Preescolar	X	Jardín vecinal	X	Taller mecánico		Consultorio	
		Primaria	X	Juegos infantiles	X	Abarrotes			
		Secundaria	X	Parque de barrio	X	Farmacia			
		Guardería	X	Cancha	X	Refaccionaria			
17	Centro Barrial	Preescolar	X	Jardín vecinal	X	Abarrotes		Consultorio	
		Primaria	X	Juegos infantiles	X	Mercería			
		Secundaria	X	Parque de barrio	X	Tortillería			
		Guardería	X	Cancha	X	Lonchería			
19	Centro Barrial	Preescolar	X	Jardín vecinal	X			Consultorio	
		Primaria	X	Juegos infantiles	X				
		Secundaria	X	Parque de barrio	X				
		Guardería	X	Cancha	X				
20	Centro Barrial	Preescolar	X	Jardín vecinal	X	Mueblería		Consultorio	
		Primaria	X	Juegos infantiles	X	Taller mecánico			
		Secundaria	X	Parque de barrio	X	Abarrotes			
		Guardería	X	Cancha	X	Tortillería			
21	Centro Barrial	Preescolar	X	Jardín vecinal	X	Ferretería		Consultorio	
		Primaria	X	Juegos infantiles	X	Estética			
		Secundaria	X	Parque de barrio	X				
		Guardería	X	Cancha	X	Mini-Super			

12	Centro Barrial	Preescolar	X	Jardín vecinal	X	Abarrotes		Consultorio
		Primaria	X	Juegos infantiles	X	Mercería		
		Secundaria	X	Parque de barrio	X	Tortillería		
		Guardería	X	Cancha	X	Lonchería		
17	Centro Barrial	Preescolar	X	Jardín vecinal	X	Abarrotes		Consultorio
		Primaria	X	Juegos infantiles	X	Mercería		
		Secundaria	X	Parque de barrio	X	Tortillería		
		Guardería	X	Cancha	X	Lonchería		
19	Centro Barrial	Preescolar	X	Jardín vecinal	X			Consultorio
		Primaria	X	Juegos infantiles	X			
		Secundaria	X	Parque de barrio	X			
		Guardería	X	Cancha	X			
20	Centro Barrial	Preescolar	X	Jardín vecinal	X	Mueblería		Consultorio
		Primaria	X	Juegos infantiles	X	Taller mecánico		
		Secundaria	X	Parque de barrio	X	Abarrotes		
		Guardería	X	Cancha	X	Tortillería		
21	Centro Barrial	Preescolar	X	Jardín vecinal	X	Ferretería		Consultorio
		Primaria	X	Juegos infantiles	X	Estética		
		Secundaria	X	Parque de barrio	X			
		Guardería	X	Cancha	X	Mini-Super		



ID	COLONIA	ID	COLONIA
0	CAMPESTRE LOMAS DE TESISTAN	53	LOS TELARES
1	PALERMO FRENTE C1 D	54	GRANJAS Y HUERTOS SAN JOSE, FRACCIONAMIENTO
2	PREDIO RANCHO SIN NOMBRE	55	CASA DE EJERCICIOS ESPIRITUALES
3	FRESNOS, LOS	56	SAN JOSE EJIDAL
4	FRENTE A PALERMO	57	PREDIO EL CARACOL
5	PREDIO EL ZAPOTILLO	58	RESIDENCIAL TIERRA
6	EXTRAMUROS	59	HACIENDAS DE TESISTAN
7	LOS FRESNOS	60	LAS AGUAS
8	RESIDENCIAL LA ALHAMBRA	61	HACIENDAS DE ZAPOPAN
9	PREDIO RANCHO AVON	62	ESTRADA
10	PREDIO MOLGASTE (GRANJA BLANQUITA)	63	CONDONAMIENTO SAN ANGEL INN
11	PREDIO GRANJA LA ROSA TAPATIA	64	FRACCIONAMIENTO LOS PINOS
12	SAN JOSE EJIDAL	65	PARKING EMPRESARIAL TESISTAN
13	LOMAS DE TESISTAN	66	PREDIO RANCHO LOS CIRIOTOS
14	SERVICIO COXOTLAN EXPRESS II	67	FRACCIONAMIENTO SENDA DEL VALLE DE TESISTAN
15	LA AZUCENA	68	HACIENDAS JUAREZ
16	FRACCIONAMIENTO JARDINES DE BELEN	69	RESIDENCIAL PARQUES DE TESISTAN
17	PREDIO LA HUIZACHERA	70	POBLADO TESISTAN
18	SAN JOSE EJIDAL	71	PREDIO LAS ROSEAS
19	PREDIO LA JOYA	72	EL CARACOL
20	FRACCIONAMIENTO VISTAS DE TESISTAN	73	PRADOS DE NEXTIPAC
21	PRADOS DE SANTA LUCIA 2A SECCION	74	LA MAGDALENA
22	PREDIO LOS PIRULES	75	PUERTA DEL LLANO
23	JARDINES DEL ALAMO	76	PREDIO LA TOMA (LOS COYOTES)
24	PRADOS SANTA LUCIA	77	PREDIO POTRERO DE LOS PIRULES
25	ALAMO	78	SANTILANA PARQUE RESIDENCIAL
26	VILLAS DE SANTA LUCIA, FRACCIONAMIENTO	79	PRADOS DE NEXTIPAC 2A SECCION
27	EL HUMEDO	80	PREDIO ISIDRO ULLOA
28	LA GUADALUPANA	81	NEXTIPAC
29	SANTA LUCIA, AMPLIACION	82	PREDIO EL GRAN CHAPARRAL
30	REVOLUCION	83	LA SOLEDAD DE NEXTIPAC
31	LA CUSPIDE	84	LA SOLEDAD DE NEXTIPAC
32	LOMA CHICA	85	PREDIO GRANJA LOS CEDROS
33	REAL DE LAS LOMAS	86	LA ADOBERIA
34	PRADERAS DE TESISTAN	87	PREDIO EL BRANCHITO DE RAUL PEREZ
35	LA JOYITA	88	PREDIO CAMINO A LAS VIBORAS (LA SOLEDAD CHICA)
36	JARDINES SANTA LUCIA	89	DIANA NATURA, RESIDENCIAL
37	MIRADOR DE TESISTAN	90	MARIA DEL CARMEN CARRILLO
38	SANTA LUCIA	91	PINAR DE LA VENTA 1RA SECCION
39	RESIDENCIAL CRISTO REY	92	PINAR DE LA VENTA 2DA SECCION
40	SANTA LUCIA POBLADO	93	PINAR DE LA VENTA 3RA SECCION
41	SANTA MONICA DE LOS CHORRITOS	94	CAMPO DE TIRO CLUB CINAGETICO
42	EL HUMEDO DE NEXTIPAC	95	CLUB CINEMATOGRAFICO JAUSCIENSE
43	RESIDENCIAL TESISTAN	96	HACIENDAS DEL ASTILLERO
44	ROBERTO OROZCO	97	LA VENTA DEL ASTILLERO
45	SAN FRANCISCO EJIDAL	98	LA VENTA DEL ASTILLERO
46	CONDONAMIENTO SAN FRANCISCO	99	LOMAS DEL ASTILLERO
47	RESIDENCIAL TESISTAN	100	LA VENTA DEL ASTILLERO
48	PREDIO (SIN DATO)	101	PREDIO EL RESUMIDERO
49	MARTELL DEL VALLE	102	PREDIO EL ESTABLO (SAN ANTONIO)
50	VILLAS DE TESISTAN	103	PREDIO GRANJA VILLA RICA
51	FRACCIONAMIENTO LOS TELARES	104	PREDIO GRANJA KRISTAL
52	LOS TELARES	105	LA MESITA




# PLAN PARCIAL DE DESARROLLO URBANO


DISTRITO URBANO ZPN-11 "TESISTAN"

## ESTRUCTURA URBANA


D-3


### SIMBOLOGIA

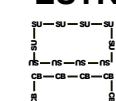
 POLIGONO DE DISTRITO  
7,806-78-72 Hm²

 VERTICES

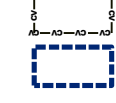
CUADRO DE CONSTRUCCION			
VERTICE	X	Y	
1	657,679.2350	2,306,387.9804	
2	661,098.2784	2,303,456.5240	
3	659,887.0100	2,298,738.8601	
4	658,498.2545	2,300,063.8761	
5	656,031.0481	2,300,192.2772	
6	652,029.6754	2,293,041.3458	
7	655,312.3790	2,292,435.8560	
8	649,501.0659	2,291,031.6804	
9	648,159.0586	2,291,266.5211	
10	647,968.7375	2,291,441.2865	
11	648,577.7464	2,292,959.4573	
12	646,581.1457	2,296,018.1972	


 PP-PC (PROTECCION AL PATRIMONIO CULTURAL)


 PP-PF (PROTECCION A LA FISIONOMIA)


 PP-PH (PROTECCION AL PATRIMONIO HISTORICO)

#### ESTRUCTURA URBANA


 SUBCENTRO URBANO


 CENTRO BARRIAL

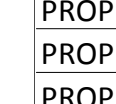
 CENTRO VECINAL

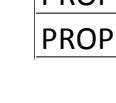
 LIMITE DE COLONIA

#### TENENCIA DEL SUELO

 PROPIEDAD EN REGULARIZACION

 PROPIEDAD ESTATAL

 PROPIEDAD EJIDAL


 PROPIEDAD MUNICIPAL

TIPO DE PROPIEDAD	SUPERFICIE M²	% EN DISTRITO
PROPIEDAD ESTATAL	22,202.13	0.03
PROPIEDAD MUNICIPAL	913,401.71	1.17
PROPIEDAD EJIDAL	365,993.03	0.47
PROPIEDAD EN REGULARIZACION	336,723.16	0.43

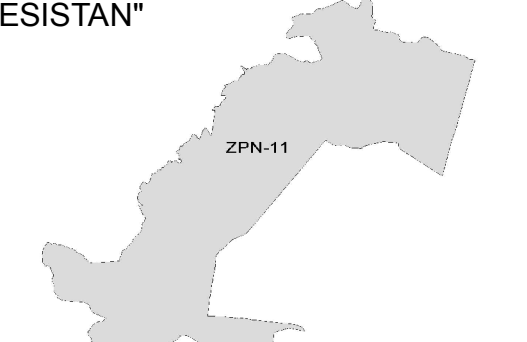
1	Centro Vecinal	Primaria	✓ Jardín vecinal	X Abarrotes
		Preescolar	X Juegos infantiles	X
2	Centro Vecinal	Primaria	X Jardín vecinal	✓ X
		Preescolar	X Juegos infantiles	✓
3	Centro Vecinal	Primaria	X Jardín vecinal	✓ Abarrotes
		Preescolar	X Juegos infantiles	✓ Cremería
4	Centro Vecinal	Primaria	✓ Jardín vecinal	✓
		Preescolar	✓ Juegos infantiles	X Abarrotes
5	Centro Vecinal	Primaria	✓ Jardín vecinal	✓ Abarrotes
		Preescolar	✓ Juegos infantiles	X Pastelería
6	Centro Vecinal	Primaria	X Jardín vecinal	X X
		Preescolar	✓ Juegos infantiles	X
7	Centro Vecinal	Primaria	✓ Jardín vecinal	X Abarrotes
		Preescolar	✓ Juegos infantiles	X
8	Centro Vecinal	Primaria	✓ Jardín vecinal	X Papelería
		Preescolar	X Juegos infantiles	X Abarrotes
9	Centro Vecinal	Primaria	✓ Jardín vecinal	X Abarrotes
		Preescolar	✓ Juegos infantiles	X Farmacia
10	Centro Vecinal	Primaria	✓ Jardín vecinal	X Abarrotes
		Preescolar	X Juegos infantiles	X
11	Centro Vecinal	Primaria	X Jardín vecinal	✓ X
		Preescolar	✓ Juegos infantiles	X Frutas y verduras
18	Centro Vecinal	Primaria	X Jardín vecinal	X Farmacia
		Preescolar	✓ Juegos infantiles	X Abarrotes
22	Centro Vecinal	Primaria	✓ Jardín vecinal	✓ X
		Preescolar	X Juegos infantiles	X
23	Centro Vecinal	Primaria	✓ Jardín vecinal	X Abarrotes
		Preescolar	✓ Juegos infantiles	X Abarrotes
24	Centro Vecinal	Primaria	X Jardín vecinal	X Farmacia
		Preescolar	✓ Juegos infantiles	X Tortillería

FUENTE: PROPIEDAD EJIDAL - REGISTRO AGRARIO NACIONAL; PROPIEDAD ESTATAL Y MUNICIPAL - DIRECCION DE PATRIMONIO DEL GOBIERNO DEL ESTADO; COLONIAS - DEPTO. DE PLANEACION DEL H. AYUNTAMIENTO DE ZAPOPAN; SISTEMA DE PROYECCION GEOGRAFICA: WGS84 UTM ZONA 13N.

MUNICIPIO DE ZAPOPAN

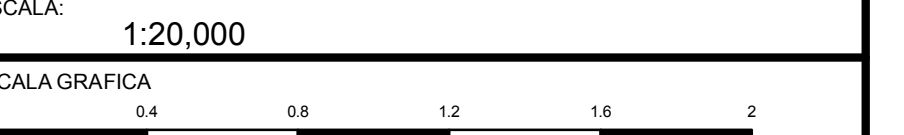


DISTRITO URBANO ZPN-11 "TESISTAN"



FECHA: MAYO DEL 2012

ESCALA: 1:20,000

ESCALA GRAFICA: 

H. AYUNTAMIENTO DE ZAPOPAN 2010-2012

DIRECCION DE PLANEACION Y ORDENAMIENTO TERRITORIAL

**ZAPOPAN UNIDO** 