



PLAN PARCIAL DE DESARROLLO URBANO

DISTRITO URBANO ZPN-11 "TESISTAN"

MOVILIDAD URBANA

D-6A

SIMBOLOGIA

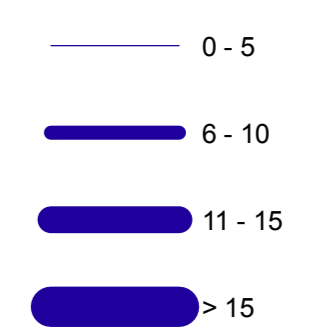
POLIGONO DE DISTRITO
SUPERFICIE DISTRITO
7,806.75-72 Ha.

VERTICES

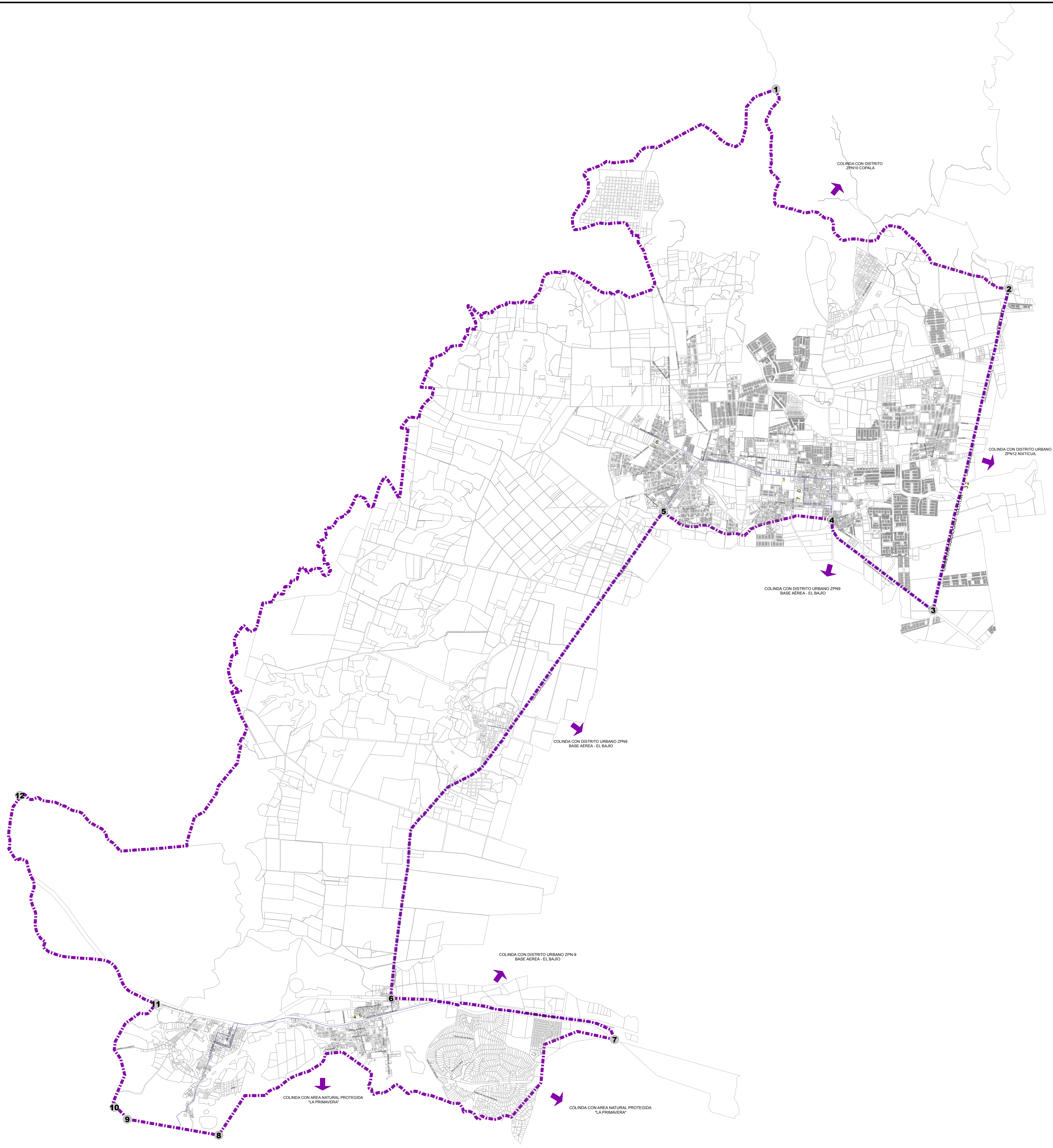
CUADRO DE CONSTRUCCION

VERTICES	X	Y
1	657679.2349	2306387.9804
2	661098.2784	2303456.5239
3	659987.0100	2298738.8601
4	658498.2545	2300063.8761
5	656031.0481	2300192.2771
6	652029.6754	2293041.3457
7	655263.5373	2292561.4683
8	653927.7434	2290888.7417
9	649505.6911	2291021.0390
10	648164.9278	2291255.6621
11	648577.7464	2292959.4573
12	646581.1457	2296018.1971

NUMERO DE RUTAS



ID	RUTA
0	13
1	160
2	161
3	162
4	170B
5	170
6	275F
7	275F



Fuente: Elaboración propia a partir de datos proporcionados por el Departamento de Planeación del H. Ayuntamiento de Zapopan y el CEIT. SISTEMA DE PROYECCION GEOGRAFICA: WGS84 UTM ZONA 13N.

MUNICIPIO DE ZAPOPAN





DISTRITO URBANO ZPN-11 "TESISTAN"



FECHA: MAYO DEL 2012

ESCALA: 1:20,000

ESCALA GRAFICA



H. AYUNTAMIENTO DE ZAPOPAN
2010-2012
DIRECCION DE PLANEACION Y ORDENAMIENTO TERRITORIAL

ZAPOPAN UNIDO

