



PLAN PARCIAL DE DESARROLLO URBANO

DISTRITO URBANO ZPN-11 "TESISTAN"

PAVIMENTOS

D-6B

SIMBOLOGIA



POLIGONO DE DISTRITO

SUPERFICIE DISTRITO

7,806,757.72 Hbs.



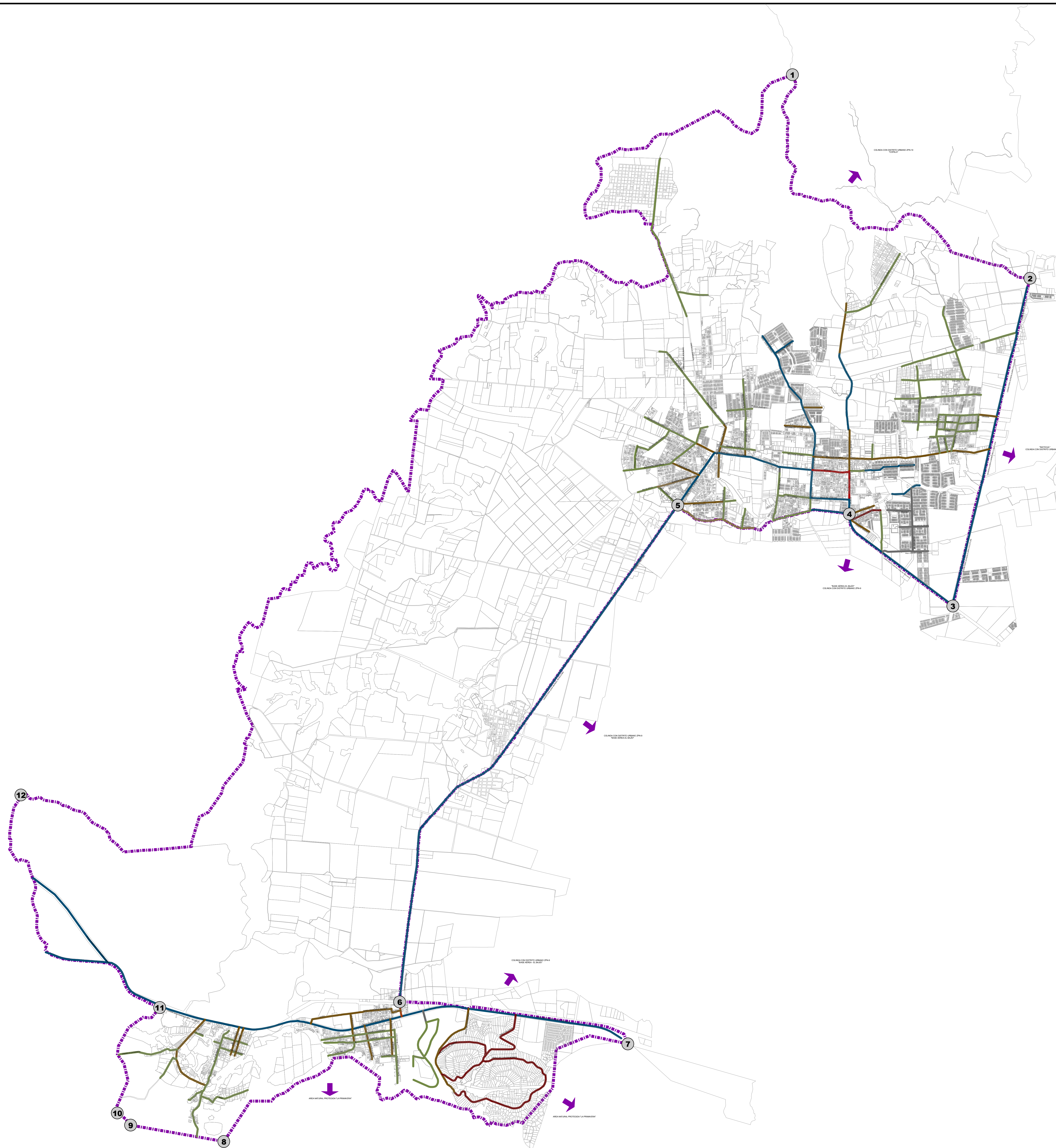
VERTICES

CUADRO DE CONSTRUCCION

VERTICE	X	Y
1	657,679.2350	2,306,387.9804
2	661,098.2784	2,303,456.5240
3	659,987.0100	2,298,738.8601
4	656,498.2545	2,300,063.8761
5	656,031.0481	2,300,192.2772
6	652,029.6754	2,293,041.3458
7	655,312.3790	2,292,435.8560
8	649,591.0659	2,291,031.6004
9	648,159.0586	2,291,266.5211
10	647,968.7375	2,291,441.2865
11	648,577.7464	2,292,559.4573
12	646,581.1457	2,296,018.1972

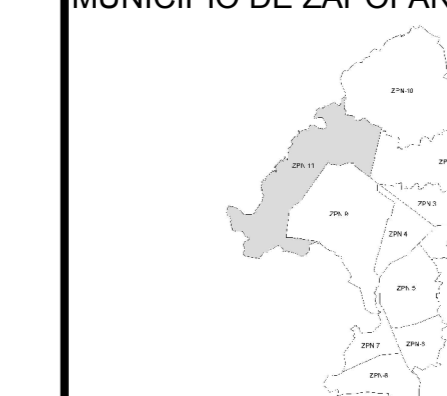
TIPO DE PAVIMENTO

- TERRACERIA
- EMPEDRADO
- EMPEDRADO/ADOQUIN
- ADOQUIN
- ASFALTO
- ASFALTO/TERRACERIA
- CONCRETO
- SIN DATO



Fuente:
 TIPO DE PAVIMENTOS - LEVANTAMIENTO DE CAMPO.
 JERARQUIA VIAL Y NODOS VIALES - PLAN PARCIAL DE DESARROLLO URBANO, DISTRITO URBANO ZPN-11 VALLE DE TESISTAN, JULIO 2002.
 ESTACIONAMIENTOS - STEAR DAVIS.
 SISTEMA DE PROYECCION GEOGRAFICA: WGS84 UTM ZONA 13N.

MUNICIPIO DE ZAPOPAN




DISTRITO URBANO ZPN-11



FECHA: MAYO DEL 2012

ESCALA: 1:20,000

ESCALA GRAFICA



H. AYUNTAMIENTO DE ZAPOPAN
 2010-2012
 DIRECCION DE PLANEACION Y ORDENAMIENTO TERRITORIAL

ZAPOPAN UNIDO

