



PLAN PARCIAL DE DESARROLLO URBANO

DISTRITO URBANO ZPN-11 "TESISTAN"

VIALIDAD

D-6

SIMBOLOGIA



POLIGONO DE DISTRITO

SUPERFICIE DISTRITO

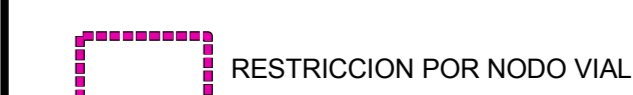
7,806,757.72 Hbs.



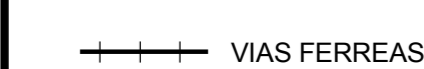
VERTICES

CUADRO DE CONSTRUCCION

VERTICE	X	Y
1	657,679.2350	2,306,387.9804
2	661,098.2784	2,303,456.5240
3	659,987.0100	2,298,738.8601
4	658,492.2545	2,300,063.8763
5	656,031.0481	2,300,192.2772
6	652,029.6754	2,293,041.3458
7	655,312.3790	2,292,435.8560
8	649,591.0659	2,291,031.6004
9	648,159.0586	2,291,266.5211
10	647,968.7375	2,291,441.2865
11	648,577.7464	2,292,959.4573
12	646,581.1457	2,296,018.1972



RESTRICCION POR NODO VIAL



VIAS FERREAS

SISTEMA VIAL PRIMARIO



VIALIDAD REGIONAL (VR)



VIALIDAD PRINCIPAL (VP)

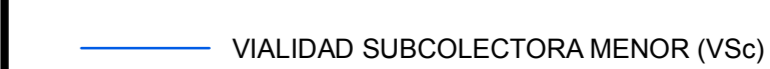
SISTEMA VIAL SECUNDARIO



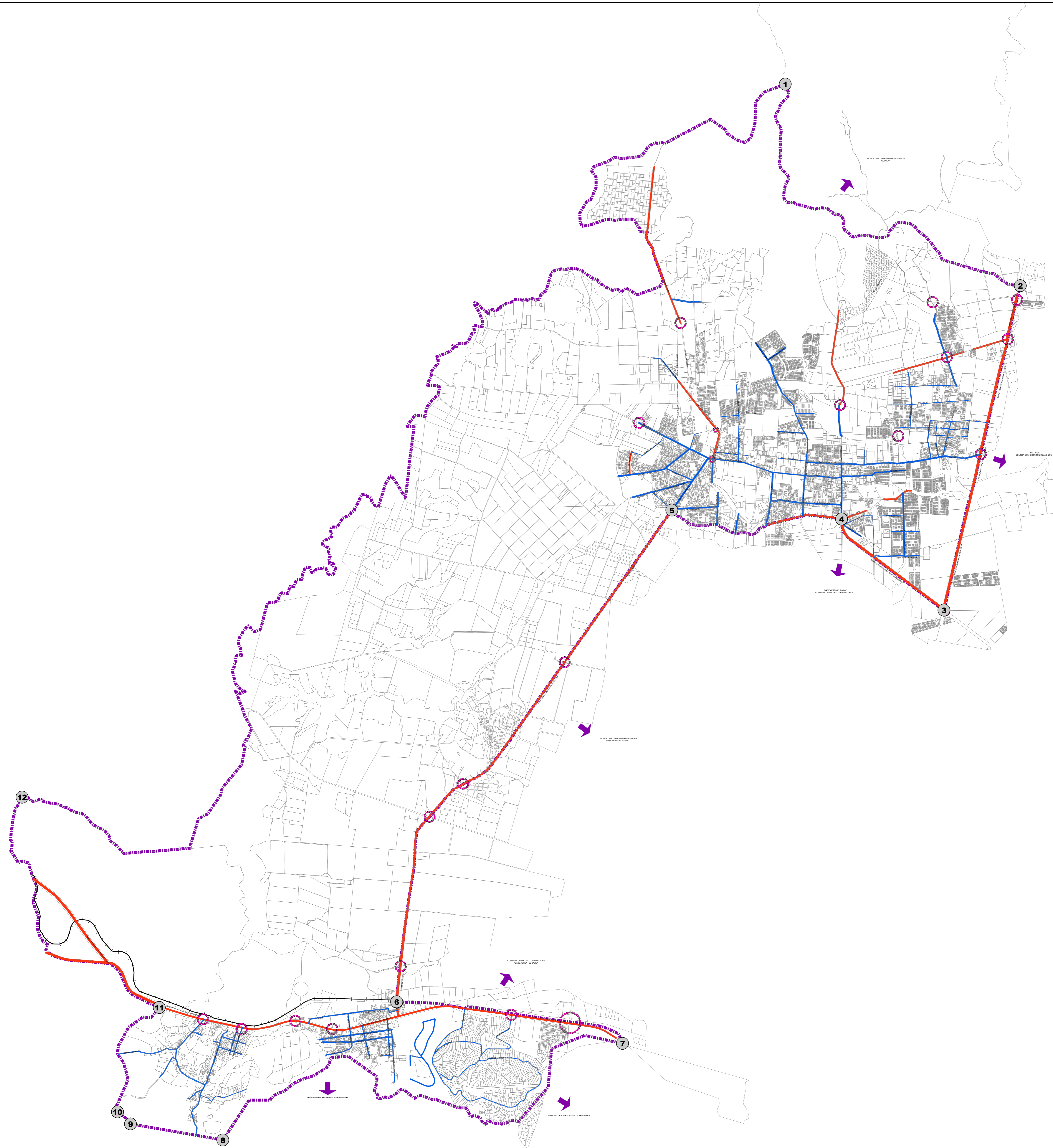
VIALIDAD COLECTORA (VC)



VIALIDAD COLECTORA MENOR (Vcm)



VIALIDAD SUBCOLECTORA MENOR (VSc)

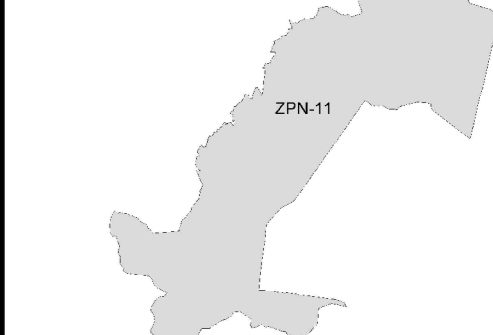


FUENTE: TIPO DE PAVIMENTOS: LEVANTAMIENTO DE CAMPO. JERARQUIA VIAL Y NODOS VIALES - PLAN PARCIAL DE DESARROLLO URBANO. DISTRITO URBANO ZPN-11 VALLE DE TESISTAN, JULIO 2002. ESTACIONAMIENTOS: STEAR DAVIS. SISTEMA DE PROYECCION GEOGRAFICA: WGS84 UTM ZONA 13N.

MUNICIPIO DE ZAPOPAN




DISTRITO URBANO ZPN-11 "TESISTAN"



FECHA: MAYO DEL 2012

ESCALA: 1:20,000

ESCALA GRAFICA



H. AYUNTAMIENTO DE ZAPOPAN 2010-2012 DIRECCION DE PLANEACION Y ORDENAMIENTO TERRITORIAL

ZAPOPAN UNIDO

