



PLAN PARCIAL DE DESARROLLO URBANO

DISTRITO URBANO ZPN-11 "TESISTAN"

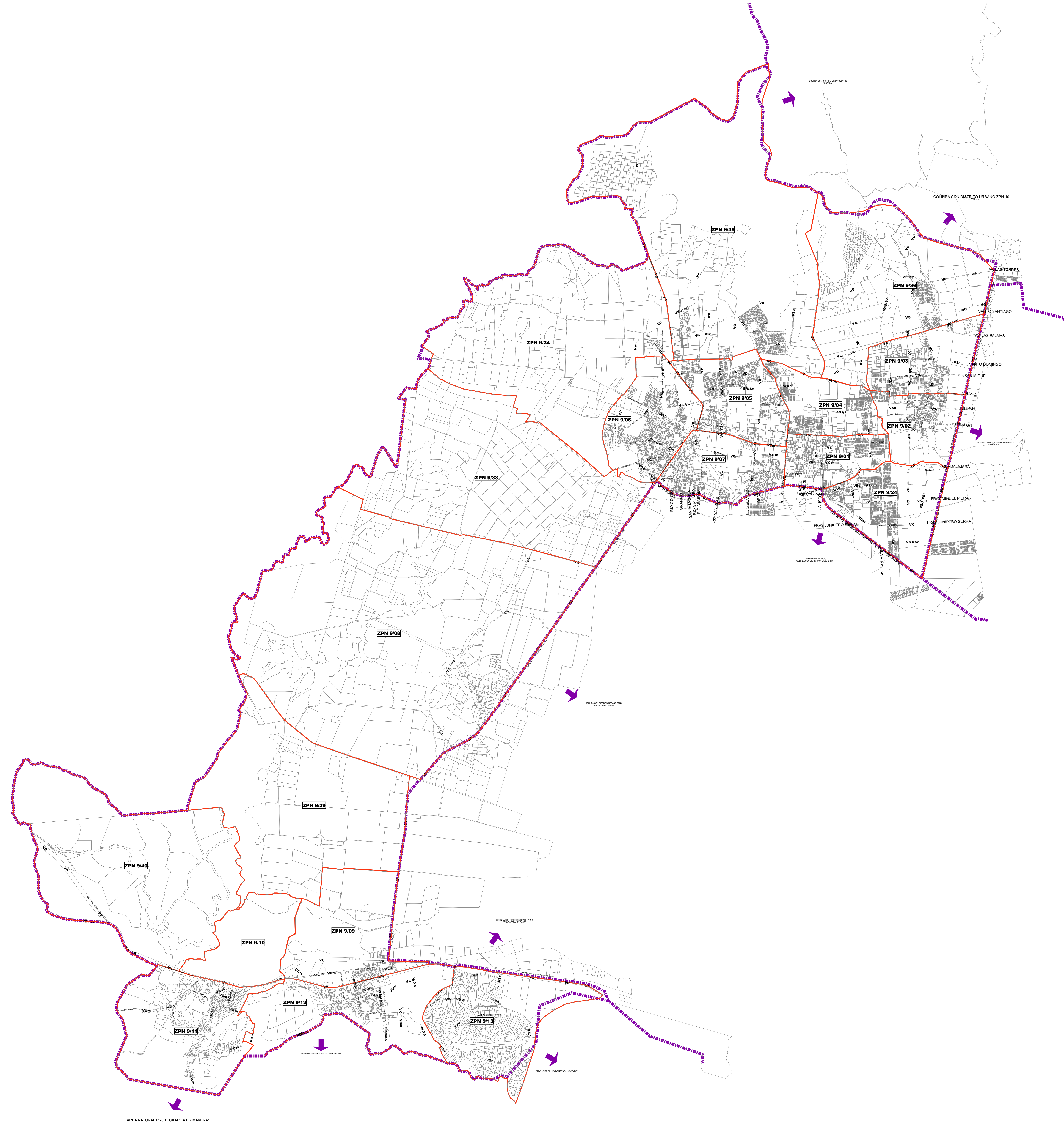
SUBDIVISION DISTRITAL

Z-0

SIMBOLOGIA



SUBDISTRITOS	NOMBRE
ZPN 9/01	SUB CENTRO URBANO TESISTAN
ZPN 9/02	LA MAGDALENA
ZPN 9/03	LA MAGDALENA NORTE
ZPN 9/04	TESISTAN NORTE
ZPN 9/05	SANTA LUCIA
ZPN 9/06	PRADOS SANTA LUCIA
ZPN 9/07	EL HUMEDO
ZPN 9/08	NEXTIPAC
ZPN 9/09	LA VENTA DEL ASTILLERO NORTE
ZPN 9/10	EL TEPOPOTE
ZPN 9/11	LA PRIMAVERA
ZPN 9/12	LA VENTA DEL ASTILLERO SUR
ZPN 9/13	PINAR DE LA VENTA
ZPN 9/24	TESISTAN SUR
ZPN 9/33	EL BAJIO DE NEXTIPAC
ZPN 9/34	PRESA DE SANTA LUCIA
ZPN 9/35	EL COLORIN
ZPN 9/36	LOS OCOTES
ZPN 9/39	VALLE DE TESISTAN PONIENTE
ZPN 9/40	CERRO EL TEPOPOTE





AREA NATURAL PROTEGIDA "LA PRIMAVERA"

SISTEMA DE PROYECCION GEOGRAFICA: WGS84 UTM ZONA 13N



FECHA: MAYO DEL 2012

ESCALA: 1:20,000



H. AYUNTAMIENTO DE ZAPOPAN
2010-2012
DIRECCION DE PLANEACION Y ORDENAMIENTO TERRITORIAL

