



H. AYUNTAMIENTO
CONSTITUCIONAL DE ZAPOPAN

PLAN PARCIAL DE DESARROLLO URBANO

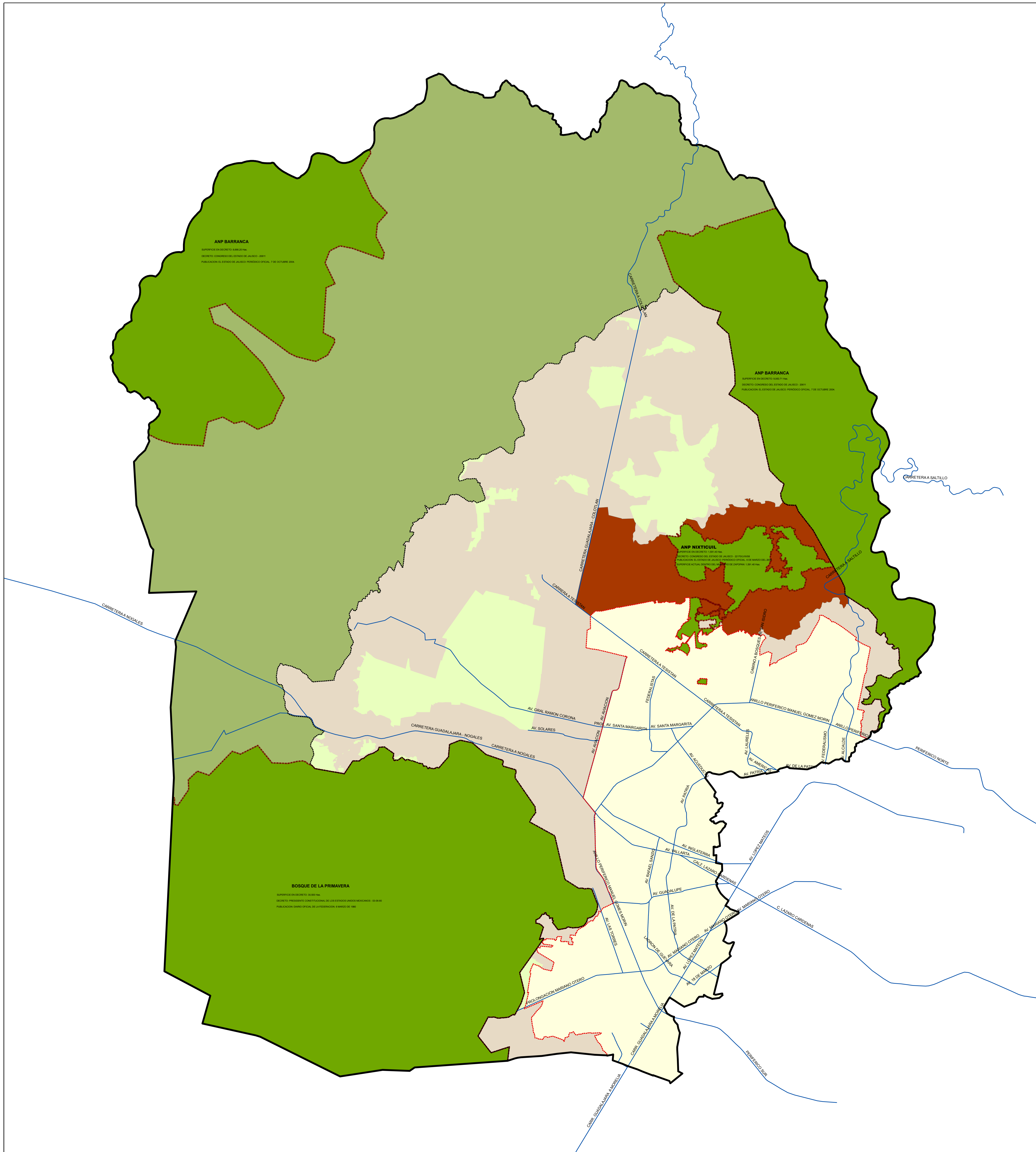
DISTRITO URBANO ZPN-12 "NIXTICUIL"

UBICACION

A1

SIMBOLOGIA

-  LIMITE MUNICIPAL
-  LIMITE DE REGION URBANA CONSOLIDADA
-  LIMITE DE CENTRO DE POBLACION
-  AREA NATURAL PROTEGIDA
-  REGION DE CONSERVACION
-  GRANJAS Y HUERTOS
-  REGION DE TRANSICION
-  REGION URBANA CONSOLIDADA
-  RED VIAL PRINCIPAL
-  DISTRITO URBANO ZPN12 "NIXTICUIL"



FUENTE:
SISTEMA DE PROYECCION GEOGRAFICA: WGS84 UTM ZONA13N

MUNICIPIO DE ZAPOPAN





DISTRITO URBANO ZPN-12
"NIXTICUIL"



FECHA: MAYO DEL 2012

ESCALA: 1:60,000

ESCALA GRAFICA



H. AYUNTAMIENTO DE ZAPOPAN
2010-2012
DIRECCION DE PLANEACION Y ORDENAMIENTO TERRITORIAL

ZAPOPAN UNIDO 