



PLAN PARCIAL DE DESARROLLO URBANO

DISTRITO URBANO ZPN-12 "NIXTICUIL"

IMAGEN URBANA

D-10

SIMBOLOGIA

POLIGONO DE DISTRITO
SUPERFICIE DISTRITO
6,334.44.64.196

ZPN12_VERTICES

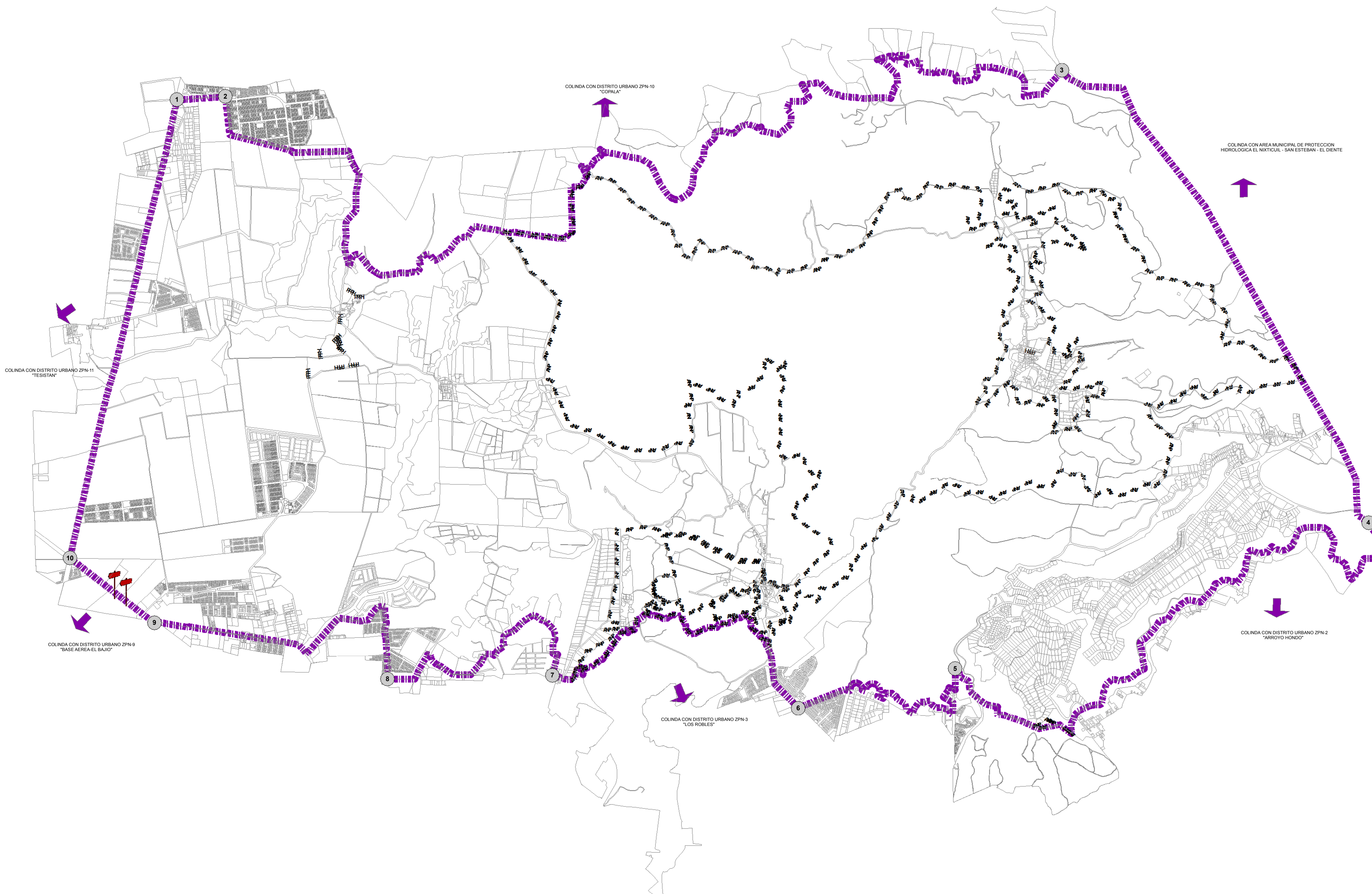
CUADRO DE CONSTRUCCION		
VERTICE	X	Y
1	661,005.0669	2,305,102.1039
2	661,465.6331	2,303,132.2122
3	669,427.9837	2,303,382.2019
4	672,346.0266	2,299,077.0380
5	668,411.9874	2,297,687.2278
6	666,918.9127	2,297,311.2573
7	664,578.9466	2,297,625.2561
8	663,009.0227	2,297,589.2973
9	660,790.0455	2,296,124.4210
10	659,987.0100	2,296,738.8601

ESPECTACULARES

ESTRUCTURAL

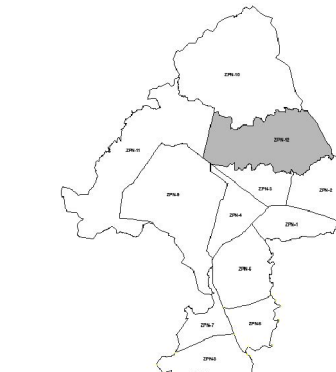
AREAS DE PROTECCION

PROTECCION AL PATRIMONIO HISTORICO
 AREA NATURAL PROTEGIDA



FUENTE: H. AYUNTAMIENTO DE ZAPOPAN.
SISTEMA DE PROYECCION GEOGRAFICA: WGS84 UTM ZONA 13N

MUNICIPIO DE ZAPOPAN




DISTRITO URBANO ZPN-12
"NIXTICUIL"



FECHA: MAYO DEL 2012

ESCALA: 1:15,000

ESCALA GRAFICA:



H. AYUNTAMIENTO DE ZAPOPAN
2010-2012
DIRECCION DE PLANEACION Y ORDENAMIENTO TERRITORIAL

ZAPOPAN UNIDO