



PLAN PARCIAL DE DESARROLLO URBANO

DISTRITO URBANO ZPN-12 "NIXTICUIL"

MOVILIDAD URBANA

D-6A

SIMBOLOGIA

POLIGONO DE DISTRITO
SUPERFICIE DISTRITO
5,334,400.00 Hm²

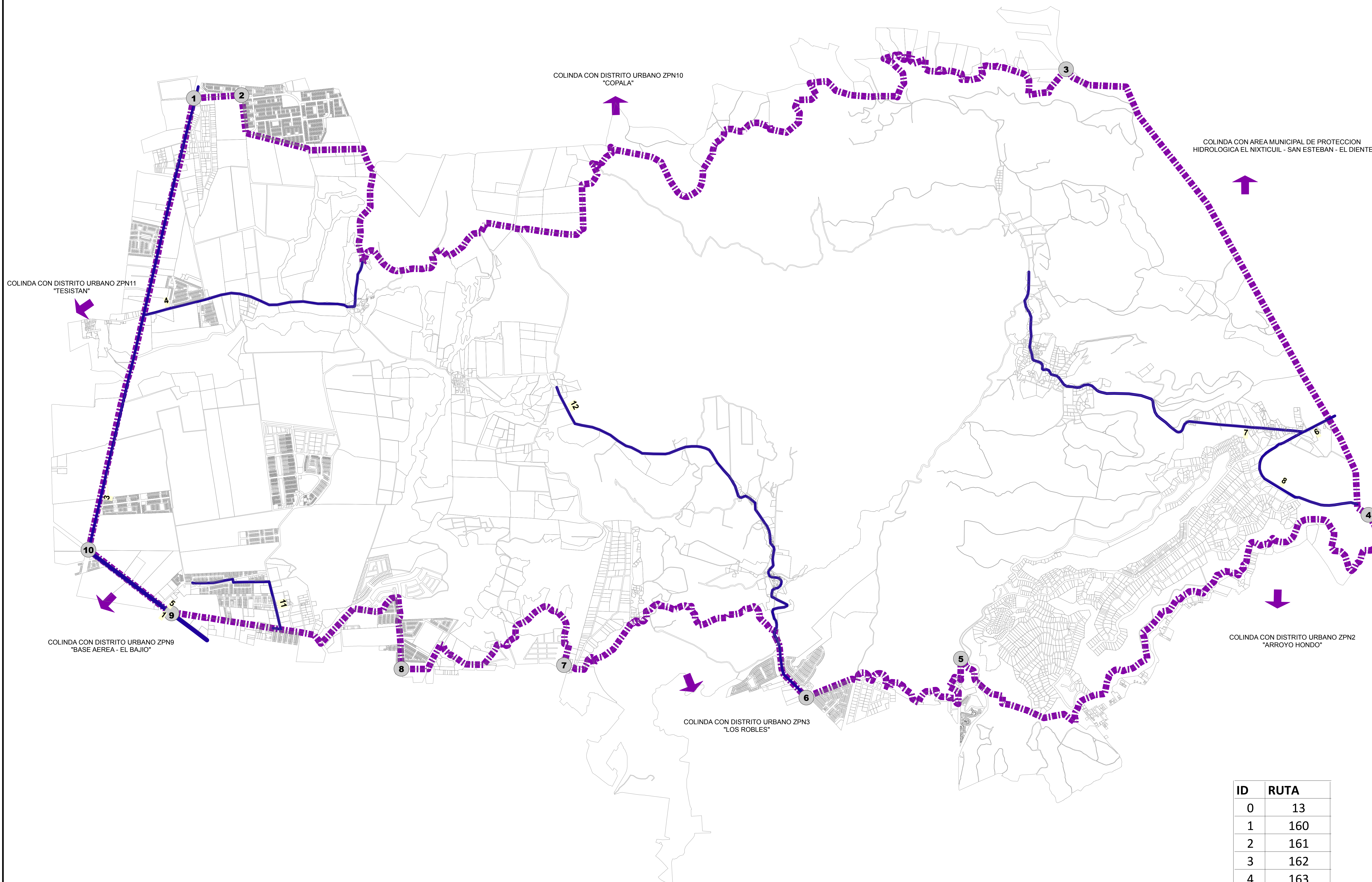
VERTICES

CUADRO DE CONSTRUCCION

VERTICE	X	Y
3	669427.9837	2303382.2019
2	661465.6331	2303132.2122
1	661005.0669	2303102.1039
10	659987.0100	2298738.8601
9	660790.0455	2298124.4210
8	663009.0227	2297589.2973
7	664578.9466	2297625.2561
6	666918.9127	2297311.2573
5	668411.9874	2297687.2278
4	672346.0266	2299077.0380

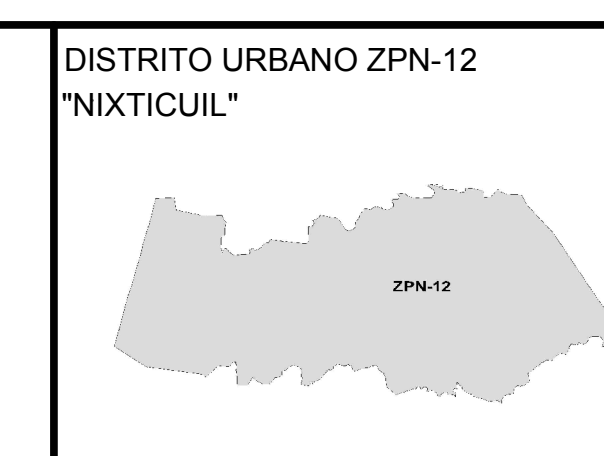
NUMERO DE RUTAS

- 0 - 5
- 6 - 10
- 11 - 15
- > 15



ID	RUTA
0	13
1	160
2	161
3	162
4	163
5	165
6	166
7	169
8	172
9	275F-CON
10	275F
11	633-V2


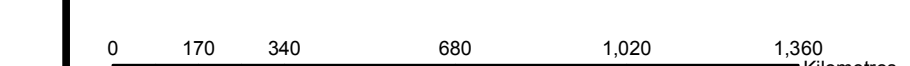
Fuente: Elaboración propia a partir de datos proporcionados por el Departamento de Planeación del H. Ayuntamiento de Zapopan y el CEIT. SISTEMA DE PROYECCION GEOGRAFICA: WGS84 UTM ZONA 13N



FECHA: MAYO DEL 2012

ESCALA: 1:15,000

ESCALA GRAFICA



H. AYUNTAMIENTO DE ZAPOPAN
2010-2012
DIRECCION DE PLANEACION Y ORDENAMIENTO TERRITORIAL

ZAPOPAN UNIDO