



# PLAN PARCIAL DE DESARROLLO URBANO

DISTRITO URBANO ZPN-1 "ZAPOPAN CENTRO URBANO"

POLIGONOS DE POTENCIAL DE DESARROLLO

## D-12

### SIMBOLOGIA

LIMITE MUNICIPAL

LIMITE DE DISTRITO  
SUPERFICIE DISTRITO  
1,919.5749 Has.

VERTICES

#### CUADRO DE CONSTRUCCION

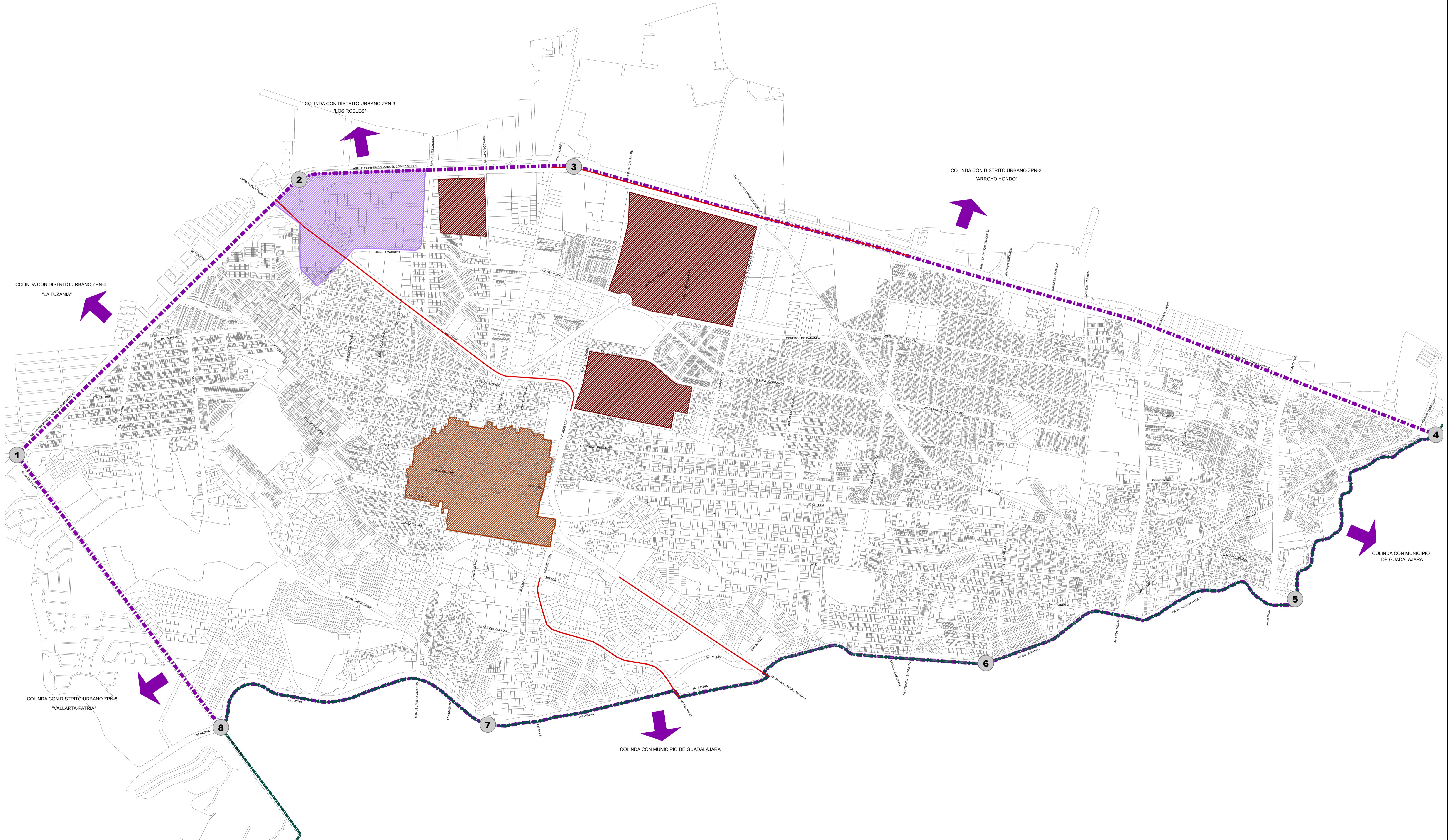
VERTICE	X	Y
1	664,646.2386	2,292,499.3644
2	666,359.9572	2,294,171.9468
3	668,028.8101	2,294,250.6753
4	673,266.9794	2,292,621.6594
5	672,411.9522	2,291,623.2964
6	670,533.1270	2,291,234.0900
7	667,506.7486	2,290,860.3292
8	665,885.0922	2,290,843.6477

CORREDOR CON POTENCIAL DE DESARROLLO

POTENCIAL DE CONSOLIDACION INDUSTRIAL

POTENCIAL DE DESARROLLO

POTENCIAL DE RENOVACION



COLINDA CON DISTRITO URBANO ZPN-4 "LA TUZANIA"

COLINDA CON DISTRITO URBANO ZPN-3 "LOS ROBLES"

COLINDA CON DISTRITO URBANO ZPN-2 "ARROYO HONDO"

COLINDA CON MUNICIPIO DE GUADALAJARA

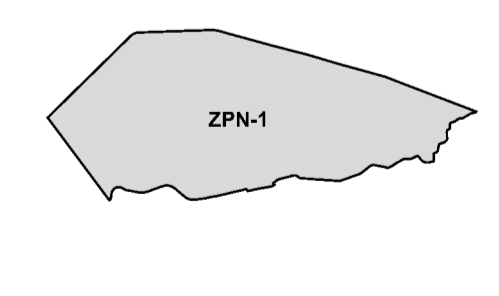
COLINDA CON MUNICIPIO DE GUADALAJARA

COLINDA CON DISTRITO URBANO ZPN-5 "VALLARTA-PATRIA"

MUNICIPIO DE ZAPOPAN




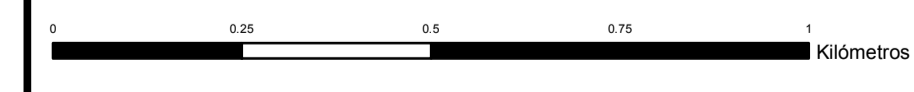
DISTRITO URBANO ZPN-1 "ZAPOPAN CENTRO URBANO"



FECHA: MAYO DEL 2012

ESCALA: 1:10,000

ESCALA GRAFICA



H. AYUNTAMIENTO DE ZAPOPAN  
2010-2012  
DIRECCION DE PLANEACION Y ORDENAMIENTO TERRITORIAL

**ZAPOPAN UNIDO**