



# PLAN PARCIAL DE DESARROLLO URBANO

DISTRITO URBANO ZPN-1 "ZAPOPAN CENTRO URBANO"

AREA DE APLICACION

## D-1

### SIMBOLOGIA

LIMITE MUNICIPAL

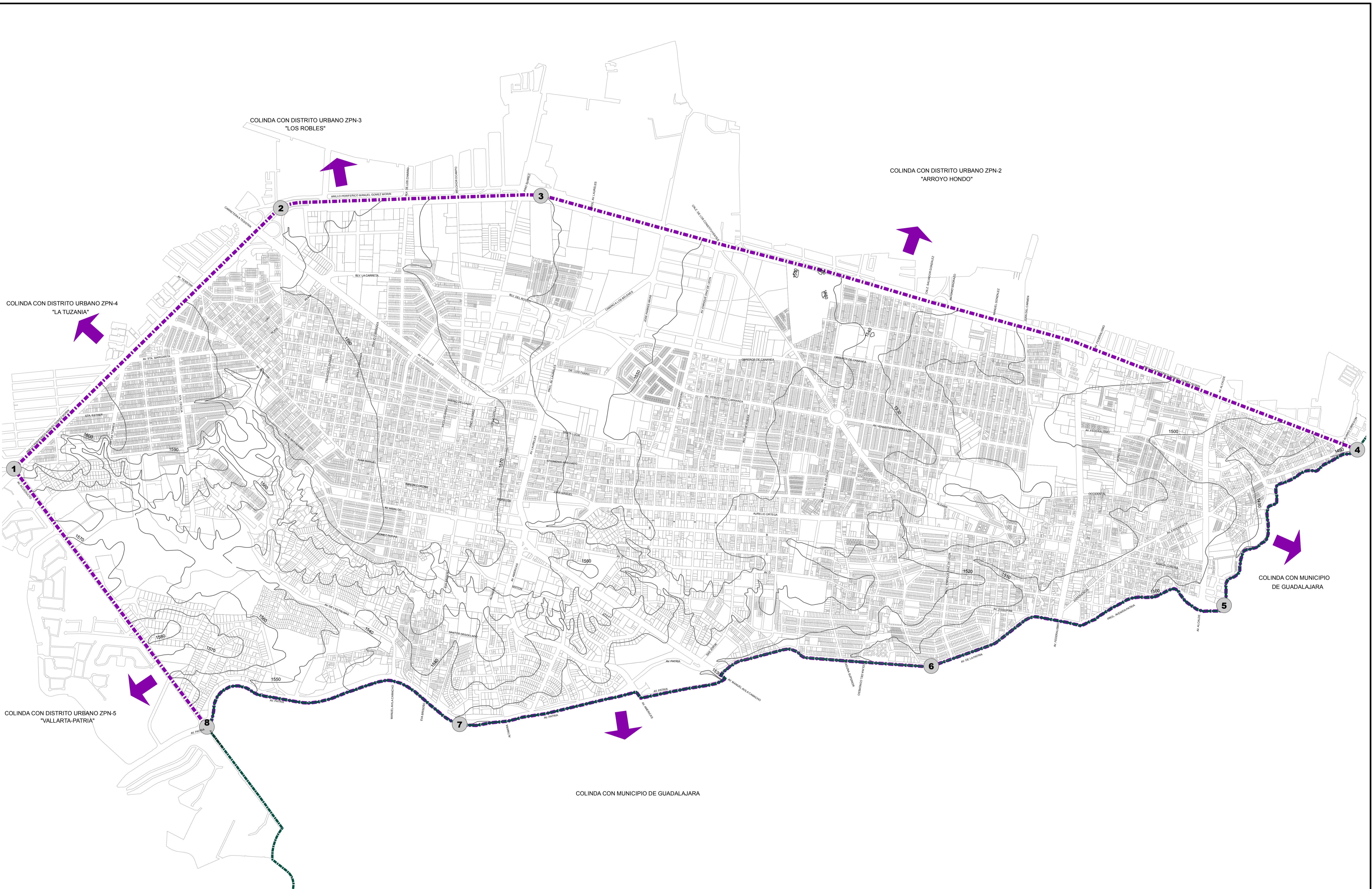
LIMITE DE DISTRITO  
SUPERFICIE DISTRITO  
1,919.5749 Has.

VERTICES

#### CUADRO DE CONSTRUCCION

VERTICE	X	Y
1	664,646.2386	2,292,499.3644
2	666,359.9572	2,294,171.9468
3	668,028.8101	2,294,250.6753
4	673,266.9794	2,292,621.6594
5	672,411.9522	2,291,623.2964
6	670,533.1270	2,291,234.0900
7	667,506.7486	2,290,860.3292
8	665,885.0922	2,290,843.6477

— CURVAS DE NIVEL A CADA 10 MTS.

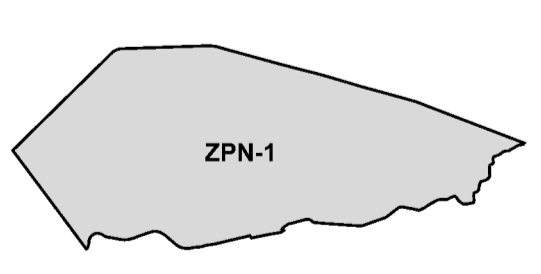


FUENTE: TRAZA: CATASTRO DE ZAPOPAN  
CURVAS DE NIVEL: CENTRO DE PLANEACION DE ZAPOPAN  
ORDENAMIENTO ECOLOGICO TERRITORIAL POET ZAPOPAN

MUNICIPIO DE ZAPOPAN




DISTRITO URBANO ZPN-1  
"ZAPOPAN CENTRO URBANO"



FECHA: MAYO DEL 2012

ESCALA: 1:10,000

ESCALA GRAFICA



H. AYUNTAMIENTO DE ZAPOPAN  
2010-2012  
DIRECCION DE PLANEACION Y ORDENAMIENTO TERRITORIAL

**ZAPOPAN UNIDO**