



PLAN PARCIAL DE DESARROLLO URBANO

DISTRITO URBANO ZPN-1 "ZAPOPAN CENTRO URBANO"

MORFOLOGIA Y EDIFICACION

D-5

SIMBOLOGIA

- LIMITE MUNICIPAL
- LIMITE DE DISTRITO
SUPERFICIE DISTRITO
1,919.5749 Has.
- VERTICES

CUADRO DE CONSTRUCCION

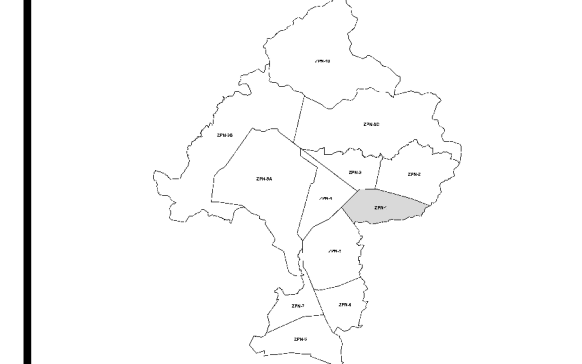
VERTICE	X	Y
1	664,646.2386	2,292,499.3644
2	666,359.9572	2,294,171.9468
3	668,028.8101	2,294,250.6753
4	673,266.9794	2,292,621.6594
5	672,411.9522	2,291,623.2964
6	670,533.1270	2,291,234.0900
7	667,506.7486	2,290,860.3292
8	665,885.0922	2,290,843.6477

NIVELES DE CONSTRUCCION

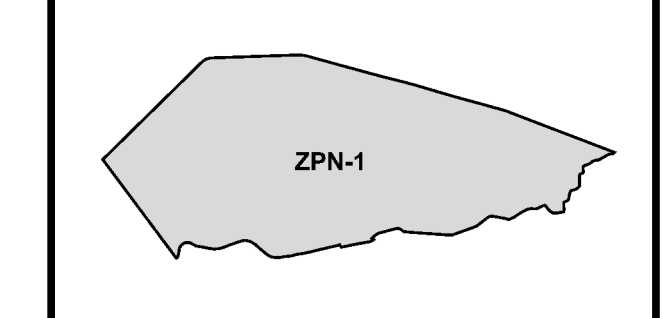
- PREDIOS DE NIVEL 0
- PREDIOS DE 1 NIVEL
- PREDIOS DE 2 NIVELES
- PREDIOS DE 3 NIVELES
- PREDIOS DE 4 A 10 NIVELES
- PREDIOS DE 10 NIVELES A MAS

FUENTE: PLANO METRICAL, GEOMETRIA MUNICIPAL DE ZAPOPAN, SISTEMA DE PROYECCION GEOGRAFICA WGS_1984_UTM_ZONA_12N

MUNICIPIO DE ZAPOPAN




DISTRITO URBANO ZPN-1 "ZAPOPAN CENTRO URBANO"



FECHA: MAYO DEL 2012

ESCALA: 1:10,000

ESCALA GRAFICA



H. AYUNTAMIENTO DE ZAPOPAN
2010-2012
DIRECCION DE PLANEACION Y ORDENAMIENTO TERRITORIAL

ZAPOPAN UNIDO

