



PLAN PARCIAL DE DESARROLLO URBANO

DISTRITO URBANO ZPN-1 "ZAPOPAN CENTRO URBANO"

MOVILIDAD URBANA

D-6A

SIMBOLOGIA

LIMITE MUNICIPAL

LIMITE DE DISTRITO
SUPERFICIE DISTRITO
1,916.57-11,7700 Hm²

VERTICES

CUADRO DE CONSTRUCCION

VERTICE	X	Y
1	664,646.2386	2,292,499.3644
2	666,359.9572	2,294,171.9468
3	668,028.8101	2,294,250.6753
4	673,266.9794	2,292,621.6594
5	672,411.9522	2,291,623.2964
6	670,533.1270	2,291,234.0900
7	667,506.7486	2,290,860.3292
8	665,885.0922	2,290,843.6477

PARADA NO OFICIAL

PARADA OFICIAL

COLISIONES

LEYENDA

Núm. Rutas

0 - 5

6 - 10

11 - 15

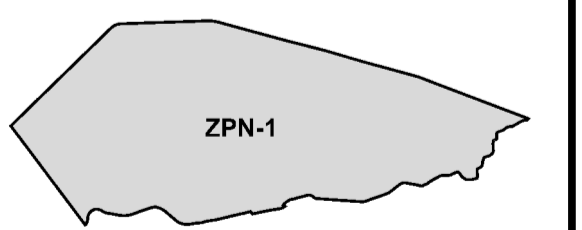
> 15

Fuente: Elaboración propia a partir de datos proporcionados por el Departamento de Planeación del H. Ayuntamiento de Zapopan y el CEIT.
SISTEMA DE PROYECCION GEOGRAFICA: WGS_1984_UTM_ZONA_13N

MUNICIPIO DE ZAPOPAN




DISTRITO URBANO ZPN-1
"ZAPOPAN CENTRO URBANO"



FECHA: MAYO DEL 2012

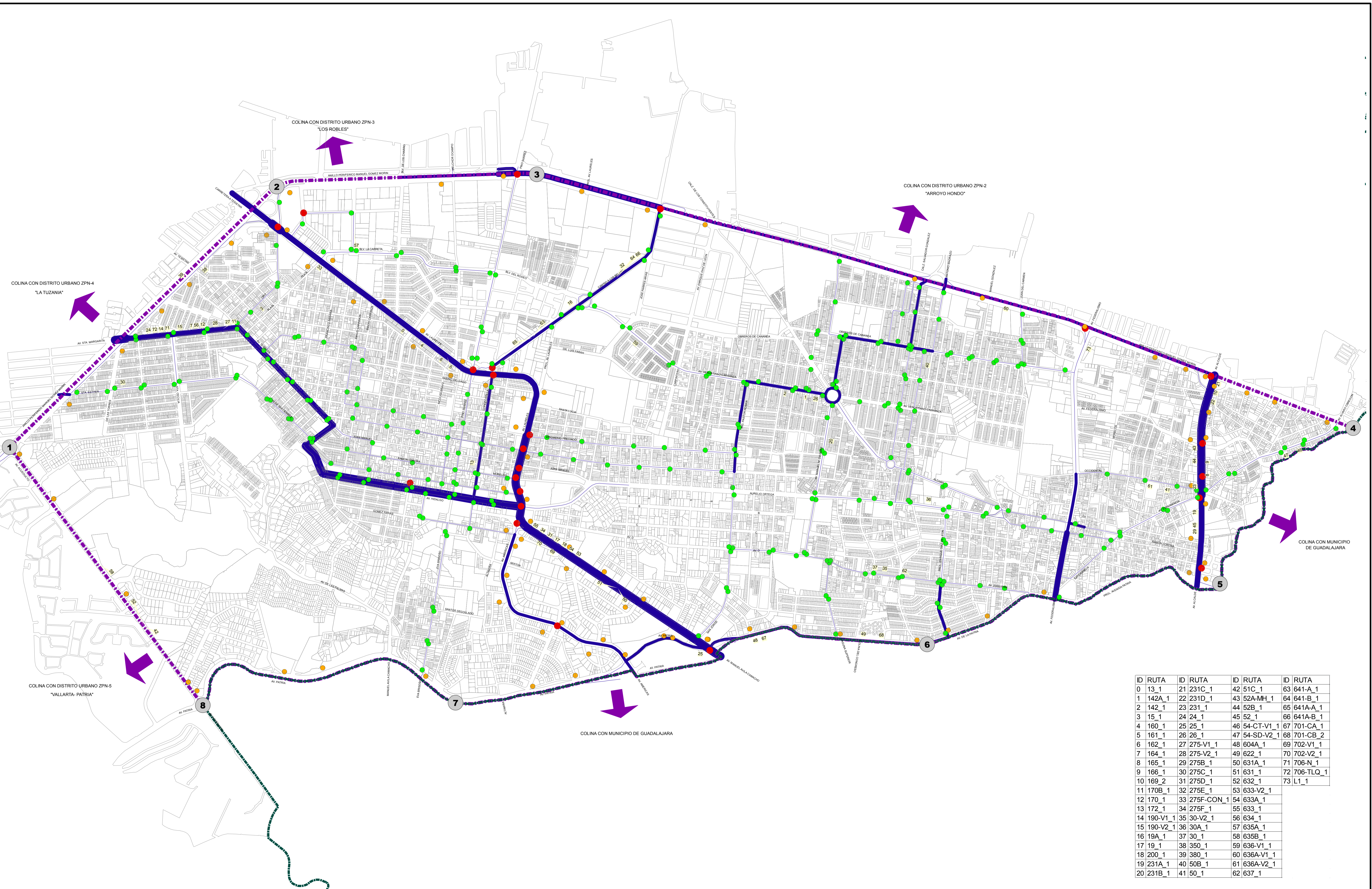
ESCALA: 1:10,000

ESCALA GRAFICA



H. AYUNTAMIENTO DE ZAPOPAN
2010-2012
DIRECCION DE PLANEACION Y ORDENAMIENTO TERRITORIAL

ZAPOPAN UNIDO



0	13_1	21 231C_1	42 51C_1	63 641-A_1
1	142A_1	22 231D_1	43 52A-MH_1	64 641-B_1
2	142_1	23 231_1	44 52B_1	65 641A-A_1
3	15_1	24 24_1	45 52_1	66 641A-B_1
4	160_1	25 25_1	46 54-CT-V1_1	67 701-CA_1
5	161_1	26 26_1	47 54-SD-V2_1	68 701-CB_2
6	162_1	27 275-V1_1	48 604A_1	69 702-V1_1
7	164_1	28 275-V2_1	49 622_1	70 702-V2_1
8	165_1	29 275B_1	50 631A_1	71 706-N_1
9	166_1	30 275C_1	51 631_1	72 706-TLQ_1
10	169_2	31 275D_1	52 632_1	73 L1_1
11	170B_1	32 275E_1	53 633-V2_1	
12	170_1	33 275F-CON_1	54 633A_1	
13	172_1	34 275F_1	55 633_1	
14	190-V1_1	35 30-V2_1	56 634_1	
15	190-V2_1	36 30A_1	57 635A_1	
16	19A_1	37 30_1	58 635B_1	
17	19_1	38 350_1	59 636-V1_1	
18	200_1	39 380_1	60 636A-V1_1	
19	231A_1	40 50B_1	61 636A-V2_1	
20	231B_1	41 50_1	62 637_1	