



H. AYUNTAMIENTO  
CONSTITUCIONAL DE ZAPOPAN

# PLAN PARCIAL DE DESARROLLO URBANO

DISTRITO URBANO ZPN-1 "ZAPOPAN CENTRO URBANO"

INFRAESTRUCTURA

D-7

## SIMBOLOGIA

LIMITE MUNICIPAL

LIMITE DE DISTRITO  
SUPERFICIE DISTRITO  
1,919,5749 Has.

VERTICES

### CUADRO DE CONSTRUCCION

VERTICE	X	Y
1	664,646.2386	2,292,499.3644
2	666,359.9572	2,294,171.9468
3	668,028.8101	2,294,250.6753
4	673,266.9794	2,292,621.6594
5	672,411.9522	2,291,623.2964
6	670,533.1270	2,291,234.0900
7	667,506.7486	2,290,860.3292
8	665,885.0922	2,290,843.6477

### CUENCAS

CUENCAS

MICROCUENCAS

CUENCA	AREA GENERAL	AREA EN DISTRITO ZPN_1
Colomos (Atemajac)	75,017,557.66	18,877,727.73
Agua Fria - Arroyo Hondo	21,736,082.01	307,980.82
<b>SUP. TOTAL-</b>		<b>19,185,708.55</b>

### RED DE AGUA POTABLE

POZOS

LINEA DE AGUA POTABLE

### RED DE DRENAJE

RED DE COLECTORES

### RED ELECTRICA

TRANSFORMADORES

LUMINARIAS

LINEA DE ALTA TENSION

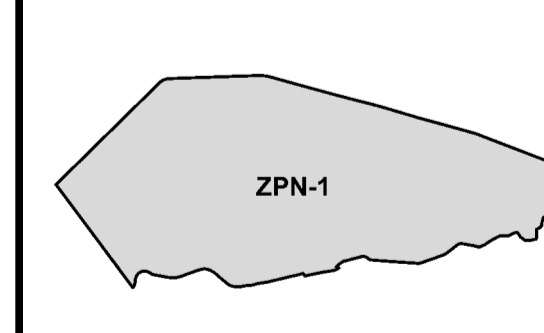
SUBESTACION ELECTRICA

FUENTE: COMISIÓN DE ORDENAMIENTO ECOLÓGICO TERRITORIAL, AGUA POTABLE Y DRENAJE, SERVICIO ALAMBREADO Y REDES ELÉCTRICAS - CTE, SISTEMA DE PROYECCIÓN GEOGRÁFICA: UTM, UTM\_ZONE\_15N

MUNICIPIO DE ZAPOPAN





DISTRITO URBANO ZPN-1  
"ZAPOPAN CENTRO URBANO"



FECHA: MAYO DEL 2012

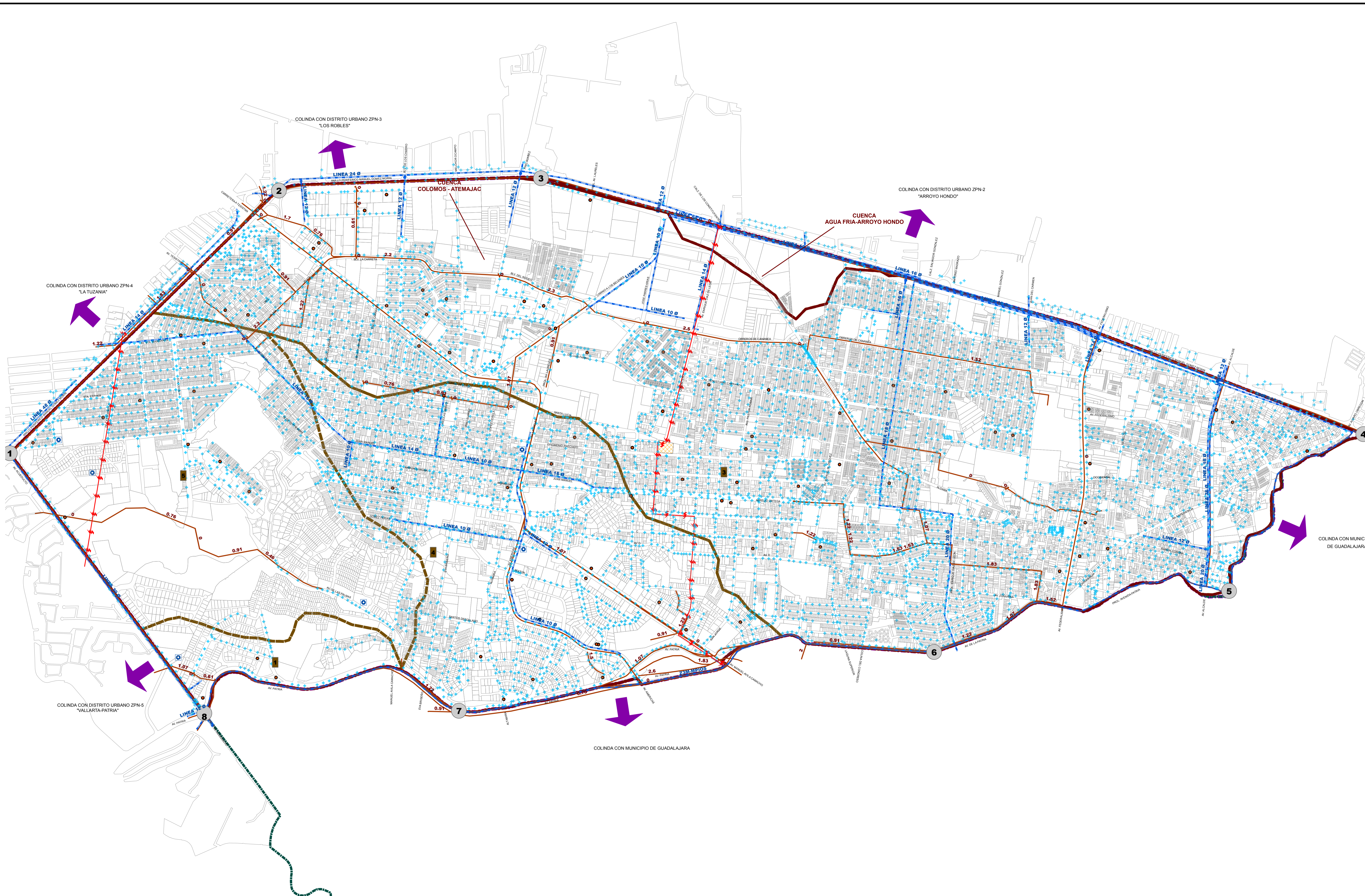
ESCALA: 1:10,000

ESCALA GRAFICA



H. AYUNTAMIENTO DE ZAPOPAN  
2010-2012  
DIRECCION DE PLANEACIÓN Y ORDENAMIENTO TERRITORIAL

**ZAPOPAN UNIDO**



COLINDA CON DISTRITO URBANO ZPN-3  
"LOS ROBLES"

COLINDA CON DISTRITO URBANO ZPN-2  
"ARROYO HONDO"

COLINDA CON DISTRITO URBANO ZPN-4  
"LA TUZANIA"

COLINDA CON MUNICIPIO  
DE GUADALAJARA

COLINDA CON MUNICIPIO DE GUADALAJARA

COLINDA CON DISTRITO URBANO ZPN-5  
"VALLARTA-PATRIA"