



# PLAN PARCIAL DE DESARROLLO URBANO

DISTRITO URBANO ZPN-1 "ZAPOPAN CENTRO URBANO"

VIVIENDA (DENSIDADES)

D-8A

### SIMBOLOGIA

LIMITE MUNICIPAL

LIMITE DE DISTRITO  
SUPERFICIE DISTRITO  
1,919.5749 Has.

VERTICES

#### CUADRO DE CONSTRUCCION

VERTICE	X	Y
1	664,646.2386	2,292,499.3644
2	666,359.9572	2,294,171.9468
3	668,028.8101	2,294,250.6753
4	673,266.9794	2,292,621.6594
5	672,411.9522	2,291,623.2964
6	670,533.1270	2,291,234.0900
7	667,506.7486	2,290,860.3292
8	665,885.0922	2,290,843.6477

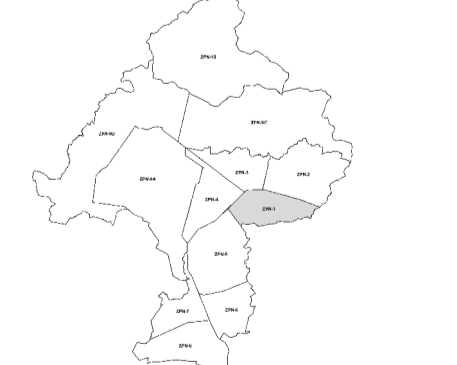
#### DENSIDAD DE VIVIENDA

- DENSIDAD MINIMA (H1)
- DENSIDAD BAJA (H2)
- DENSIDAD MEDIA (H3)
- DENSIDAD ALTA (H4)

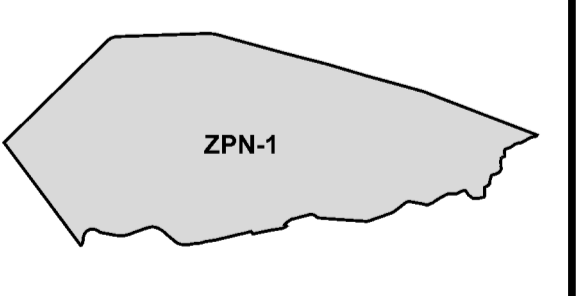
DENSIDAD DE VIVIENDA	SUPERFICIE	% DEL DISTRITO
DENSIDAD MINIMA (H1)	1,553,230.48	8.09
DENSIDAD BAJA (H2)	1,075,928.97	5.61
DENSIDAD MEDIA (H3)	1,458,810.76	7.60
DENSIDAD ALTA (H4)	2,650,903.21	13.81

FUENTE: LEVANTAMIENTO EN CAMPO.  
SISTEMA DE PROYECCION GEOGRAFICA: WGS\_1984\_UTM\_ZONE\_12N

MUNICIPIO DE ZAPOPAN





DISTRITO URBANO ZPN-1 "ZAPOPAN CENTRO URBANO"



FECHA: MAYO DEL 2012

ESCALA: 1:10,000

ESCALA GRAFICA



H. AYUNTAMIENTO DE ZAPOPAN  
2010-2012  
DIRECCION DE PLANEACION Y ORDENAMIENTO TERRITORIAL

ZAPOPAN UNIDO

