



PLAN PARCIAL DE DESARROLLO URBANO

DISTRITO URBANO ZPN-1 "ZAPOPAN CENTRO URBANO"

EQUIPAMIENTO URBANO Y DOSIFICACION

D-9

SIMBOLOGIA

- LIMITE MUNICIPAL
- LIMITE DE DISTRITO SUPERFICIE DISTRITO 1,919.5749 Has.

VERTICES

VERTICE	X	Y
1	664,646.2386	2,292,499.3644
2	666,359.9572	2,294,171.9468
3	668,028.8101	2,294,250.6753
4	673,266.9794	2,292,621.6594
5	672,411.9522	2,291,623.2964
6	670,533.1270	2,291,234.0900
7	667,506.7486	2,290,860.3292
8	665,885.0922	2,290,843.6477

TIPO DE EQUIPAMIENTO

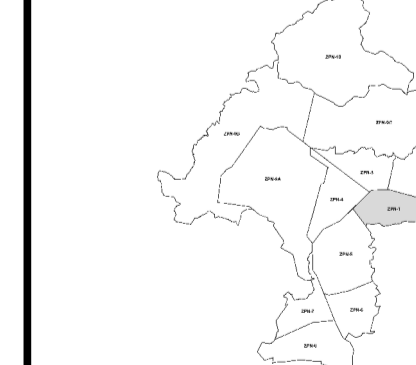
- JARDIN DE NIÑOS
- PRIMARIA
- SECUNDARIA
- PREPARATORIA
- EDUCACION SUPERIOR
- BIBLIOTECA
- MUSEO
- AUDITORIO
- IGLESIA
- CLINICAS Y HOSPITALES
- ASILO
- MERCADO

EQUIPAMIENTO INSTITUCIONAL NIVEL DE SERVICIO

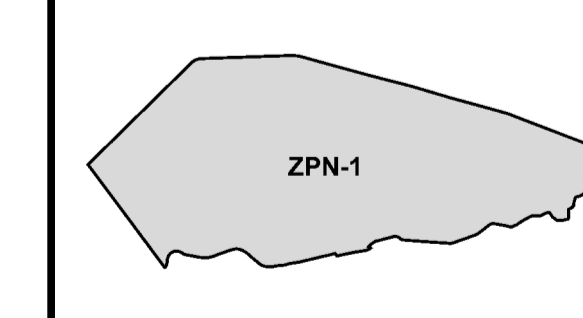
- EQUIPAMIENTO REGIONAL
- EQUIPAMIENTO CENTRAL
- EQUIPAMIENTO DISTRITAL
- EQUIPAMIENTO BARRIAL
- EQUIPAMIENTO VECINAL

FUENTE: DISEÑAMIENTO EN CAMPO SISTEMA DE PROYECCION GEOGRAFICA WGS_1984_UTM_ZONA_13N

MUNICIPIO DE ZAPOPAN




DISTRITO URBANO ZPN-1 "ZAPOPAN CENTRO URBANO"



FECHA: MAYO DEL 2012

ESCALA: 1:10,000

ESCALA GRAFICA



H. AYUNTAMIENTO DE ZAPOPAN 2010-2012 DIRECCION DE PLANEACION Y ORDENAMIENTO TERRITORIAL

ZAPOPAN UNIDO

