



# PLAN PARCIAL DE DESARROLLO URBANO

DISTRITO URBANO ZPN-1 "ZAPOPAN CENTRO URBANO"

ESTRUCTURA URBANA **Z-2**

## SIMBOLOGIA

LIMITE MUNICIPAL  
 LIMITE DE DISTRITO  
 SUPERFICIE DISTRITO  
 1,919.5749 Has.

**JERARQUIA VIAL**

EXISTENTE	PROYECTO
REGIONAL (VR)	PRINCIPAL (VP)
PRINCIPAL (VP)	COLECTORA (VC)
COLECTORA (VC)	COLECTORA MENOR (VCm)
COLECTORA MENOR (VCm)	SUBCOLECTORA (VSc)
SUBCOLECTORA (VSc)	
CORREDOR AMBIENTAL	

DERECHO DE VIA EN METROS

**CENTROS URBANOS**

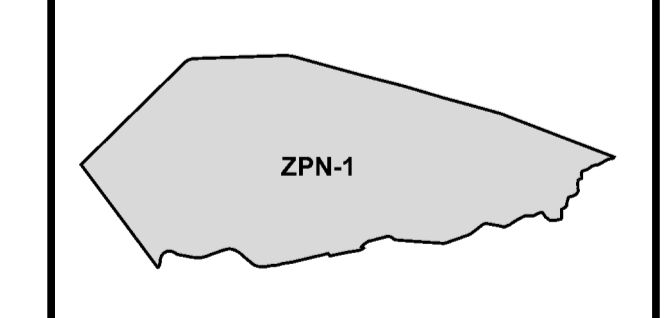
- CENTRO VECINAL
- CENTRO BARRIAL
- SUBCENTRO URBANO
- CENTRO URBANO

SISTEMA DE PROYECCION GEOGRAFICA: WGS\_1984\_UTM\_ZONA\_10N

MUNICIPIO DE ZAPOPAN





DISTRITO URBANO ZPN-1 "ZAPOPAN CENTRO URBANO"



FECHA: MAYO DEL 2012

ESCALA: 1:10,000

ESCALA GRAFICA



H. AYUNTAMIENTO DE ZAPOPAN  
2010-2012  
DIRECCION DE PLANEACION Y ORDENAMIENTO TERRITORIAL

**ZAPOPAN UNIDO**

