



H. AYUNTAMIENTO
CONSTITUCIONAL DE ZAPOPAN

PLAN PARCIAL DE DESARROLLO URBANO

DISTRITO URBANO ZPN-3 "LOS ROBLES"

IMAGEN URBANA

D-10

SIMBOLOGIA

LIMITE DE DISTRITO
SUPERFICIE DISTRITO
1,705.26-05 Hts.

VERTICES

CUADRO DE CONSTRUCCION

VERTICE	X	Y
1	660,790.0455	2,298,124.4210
2	662,979.0025	2,298,279.7053
3	663,009.0227	2,297,589.2973
4	666,413.5304	2,298,193.5634
5	666,918.9127	2,297,311.2573
6	668,411.9873	2,297,687.2277
7	667,901.2122	2,294,256.4041
8	666,204.9281	2,294,028.8591

ESPECTACULARES

- ESTRUCTURAL
- SEMIESTRUCTURAL
- ESPECTACULAR EN PUENTE PEATONAL

AREAS DE PROTECCION

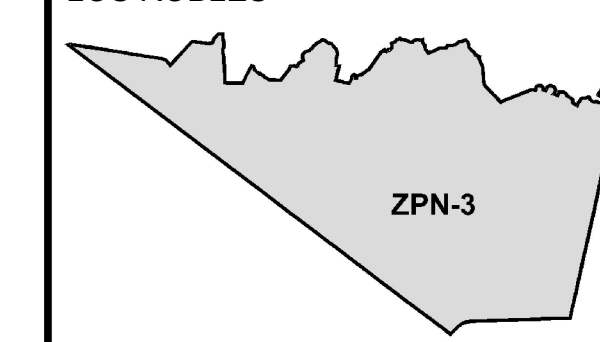
- AREA NATURAL PROTEGIDA NIXTICUIL

FUENTE:
H. AYUNTAMIENTO DE ZAPOPAN.
SISTEMA DE PROYECCION GEOGRAFICA: WGS84 UTM ZONA 13N.

MUNICIPIO DE ZAPOPAN





DISTRITO URBANO ZPN-3
"LOS ROBLES"



FECHA: MAYO DEL 2012

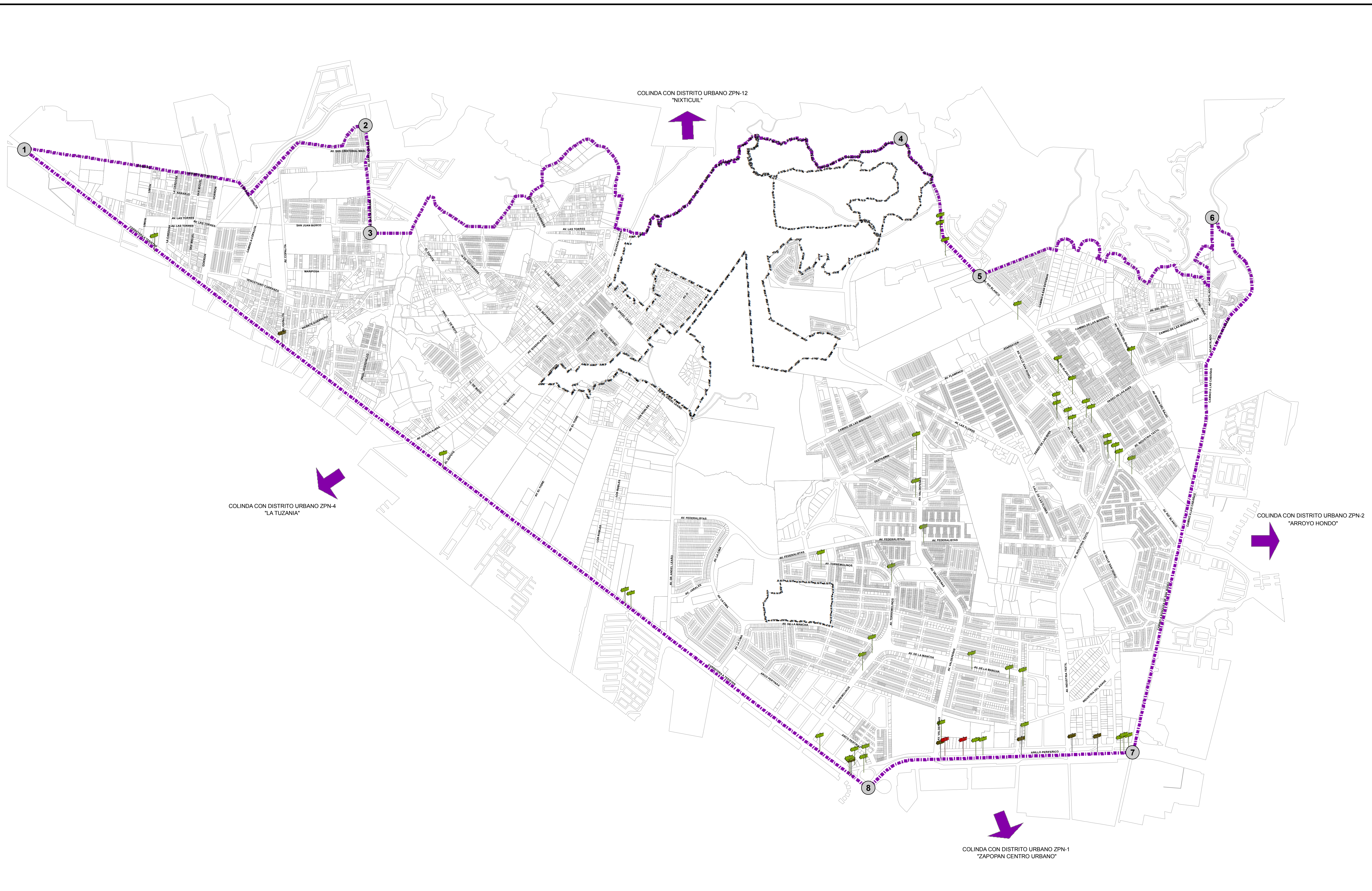
ESCALA: 1:10,000

ESCALA GRAFICA:



H. AYUNTAMIENTO DE ZAPOPAN
2010-2012
DIRECCION DE PLANEACION Y ORDENAMIENTO TERRITORIAL

ZAPOPAN UNIDO



COLINDA CON DISTRITO URBANO ZPN-12
"NIXTICUIL"

COLINDA CON DISTRITO URBANO ZPN-4
"LA TUZANIA"

COLINDA CON DISTRITO URBANO ZPN-2
"ARROYO HONDO"

COLINDA CON DISTRITO URBANO ZPN-1
"ZAPOPAN CENTRO URBANO"