



H. AYUNTAMIENTO
CONSTITUCIONAL DE ZAPOPAN

PLAN PARCIAL DE DESARROLLO URBANO

DISTRITO URBANO ZPN-3 "LOS ROBLES"

**RIESGO Y
VULNERABILIDAD**

D-11

SIMBOLOGIA

LIMITE DE DISTRITO
SUPERFICIE DISTRITO
1,706-26-06 Hts.

VERTICES

CUADRO DE CONSTRUCCION

VERTICES	X	Y
1	660790.04551	2298124.42092
2	662979.00251	2298279.70532
3	663009.02271	2297589.29732
4	666413.53041	2298193.56342
5	666918.91271	2297311.25722
6	668411.98741	2297687.22782
7	667901.21221	2294256.40412
8	666204.92801	2294028.85912

ZONAS CON SUELO TIPO INESTABLE

AREAS DE RELLENO

ZONAS CON RIESGO DE INUNDACION

PROBABILIDAD DE INUNDACION

PROBABILIDAD DE INUNDACION POR PENDIENTE

INSTALACIONES DE RIESGO

LINEA DE ALTA TENSION

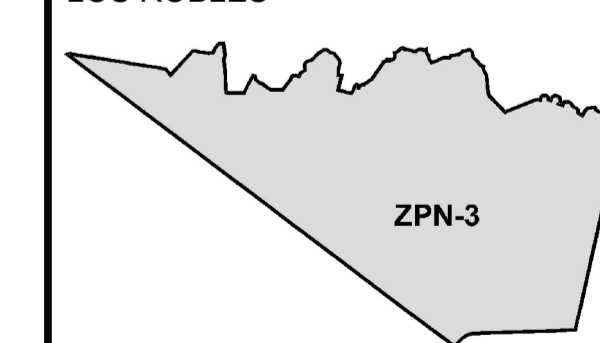
GASOLINERA

FUENTE:
ATLAS DE RIESGOS DE L MUNICIPIO DE ZAPOPAN.
SISTEMA DE PROYECCION GEOGRAFICA: WGS84 UTM ZONA 13N.

MUNICIPIO DE ZAPOPAN



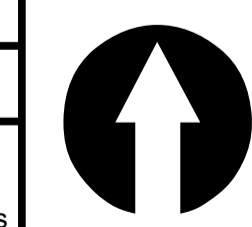
DISTRITO URBANO ZPN-3
"LOS ROBLES"



FECHA: MAYO DEL 2012

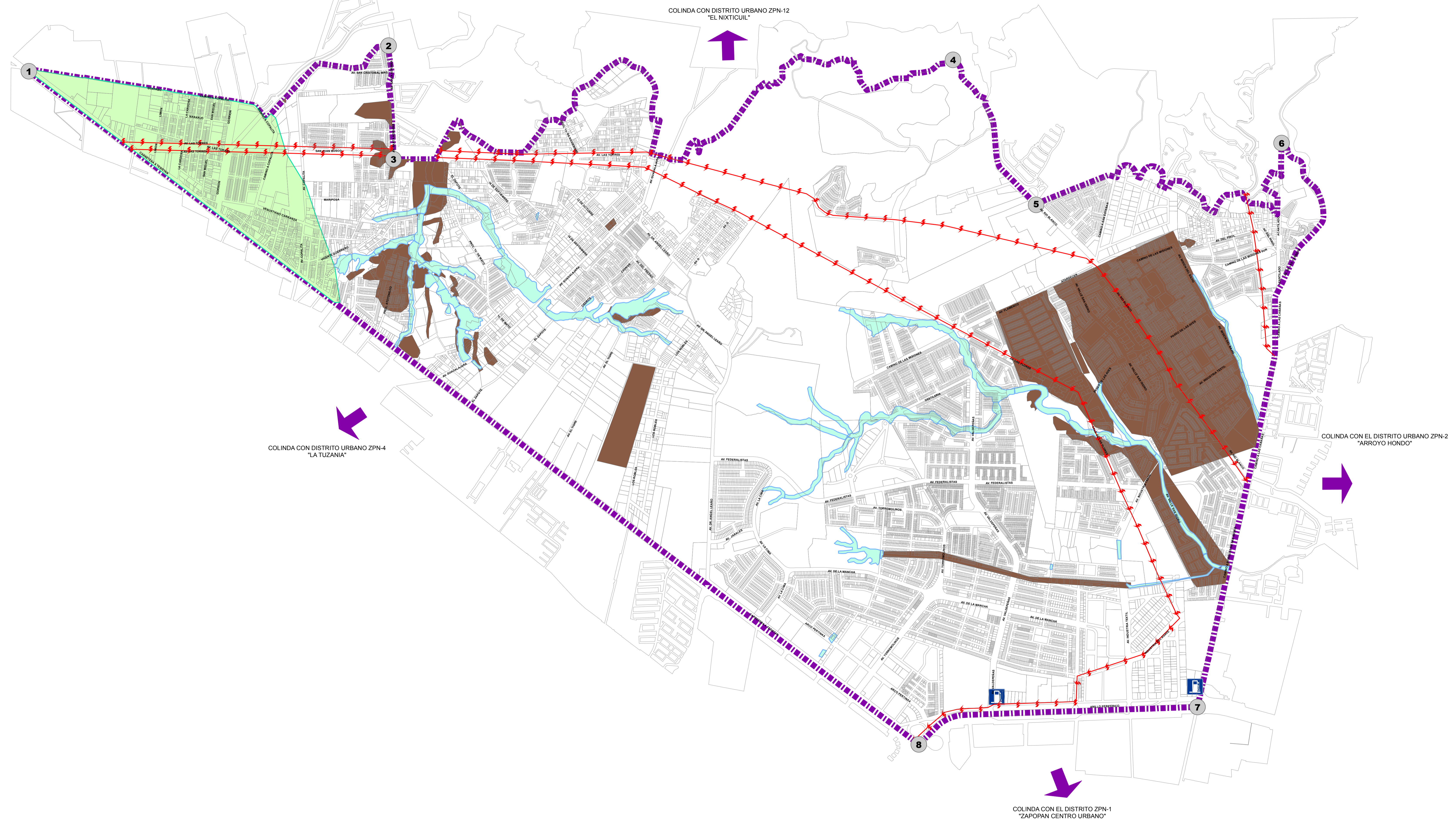
ESCALA: 1:10,000

ESCALA GRAFICA:



H. AYUNTAMIENTO DE ZAPOPAN
2010-2012
DIRECCION DE PLANEACION Y ORDENAMIENTO TERRITORIAL

ZAPOPAN UNIDO



COLINDA CON DISTRITO URBANO ZPN-12
"EL NIXTICUIL"

COLINDA CON DISTRITO URBANO ZPN-4
"LA TUZANIA"

COLINDA CON EL DISTRITO URBANO ZPN-2
"ARROYO HONDO"

COLINDA CON EL DISTRITO ZPN-1
"ZAPOPAN CENTRO URBANO"