



H. AYUNTAMIENTO
CONSTITUCIONAL DE ZAPOPAN

PLAN PARCIAL DE DESARROLLO URBANO

DISTRITO URBANO ZPN-3 "LOS ROBLES"

POLIGONOS DE POTENCIAL
DE DESARROLLO

D-12

SIMBOLOGIA



LIMITE DE DISTRITO
SUPERFICIE DISTRITO
1,706-26-06 Has.



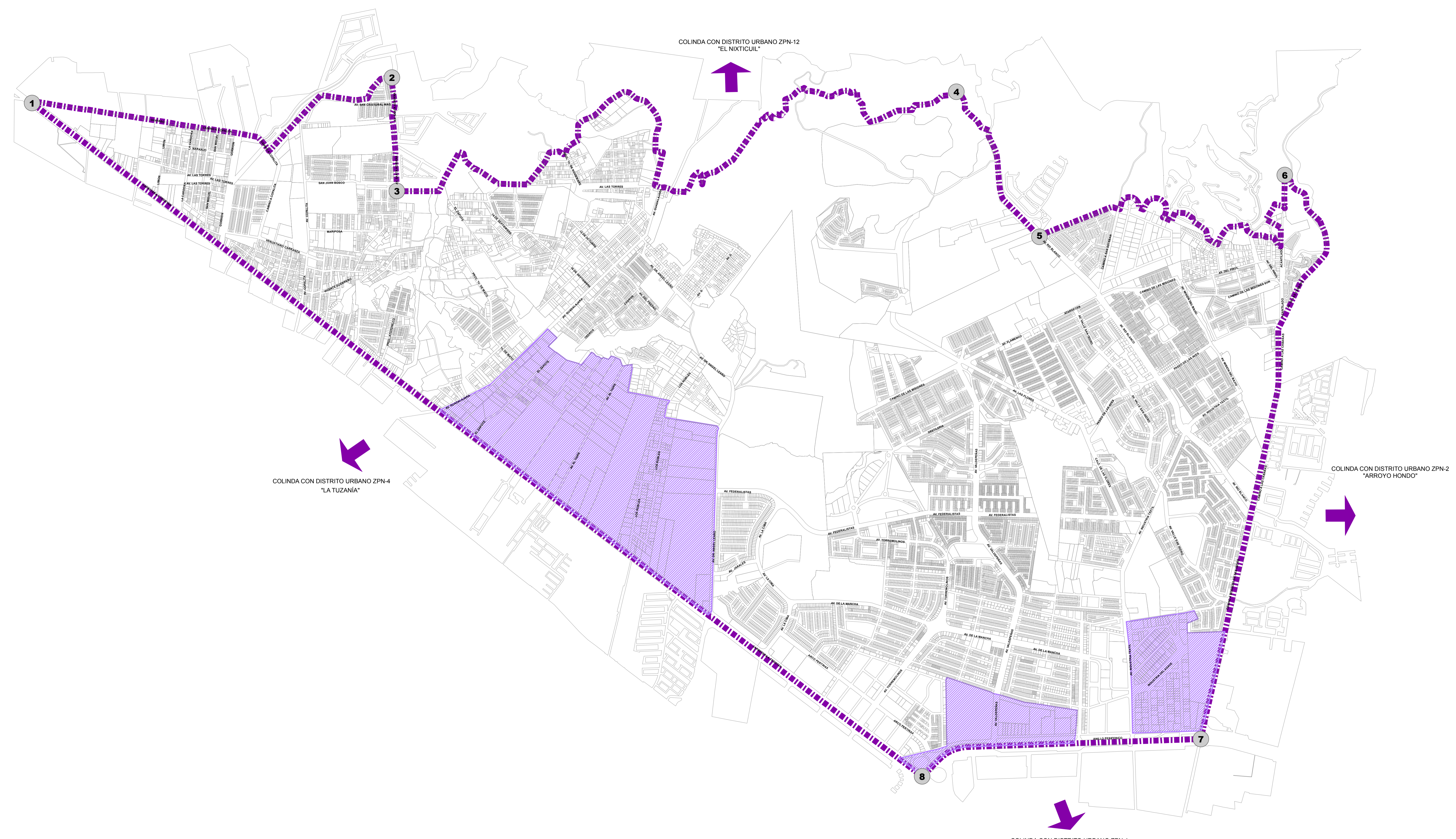
VERTICES

CUADRO DE CONSTRUCCION

| VERTICES | X | Y |
|----------|--------------|---------------|
| 1 | 660790.04551 | 2298124.42092 |
| 2 | 662979.00251 | 2298279.70532 |
| 3 | 663009.02271 | 2297589.29732 |
| 4 | 666413.53041 | 2298193.56342 |
| 5 | 666918.91271 | 2297311.25722 |
| 6 | 668411.98741 | 2297687.22782 |
| 7 | 667901.21221 | 2294256.40412 |
| 8 | 666204.92801 | 2294028.85912 |



POTENCIAL DE CONSOLIDACION INDUSTRIAL

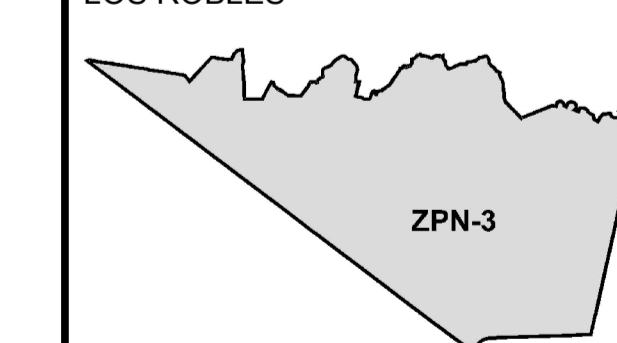


SISTEMA DE PROYECCION GEOGRAFICA: WGS84 UTM ZONA 13N.

MUNICIPIO DE ZAPOPAN




DISTRITO URBANO ZPN-3
"LOS ROBLES"



FECHA: MAYO DEL 2012

ESCALA: 1:10,000

ESCALA GRAFICA:



H. AYUNTAMIENTO DE ZAPOPAN
2010-2012
DIRECCION DE PLANEACION Y ORDENAMIENTO TERRITORIAL

ZAPOPAN UNIDO