



H. AYUNTAMIENTO
CONSTITUCIONAL DE ZAOPAPAN

PLAN PARCIAL DE DESARROLLO URBANO

DISTRITO URBANO ZPN-3 "LOS ROBLES"

MORFOLOGIA Y EDIFICACION

D-5

SIMBOLOGIA

LIMITE DE DISTRITO
SUPERFICIE DISTRITO
1,706.26-06 Has.

VERTICES

CUADRO DE CONSTRUCCION

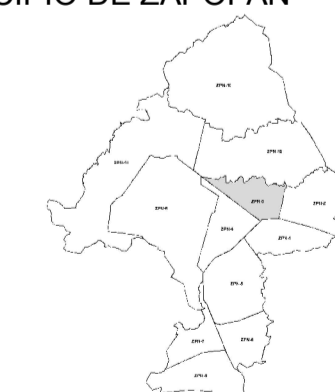
VERTICE	X	Y
1	660,790.0455	2,298,124.4210
2	662,979.0025	2,298,279.7053
3	663,009.0227	2,297,589.2973
4	666,413.5304	2,298,193.5634
5	666,918.9127	2,297,311.2573
6	668,411.9873	2,297,687.2277
7	667,901.2122	2,294,256.4041
8	666,204.9281	2,294,028.8591

NIVELES DE CONSTRUCCION

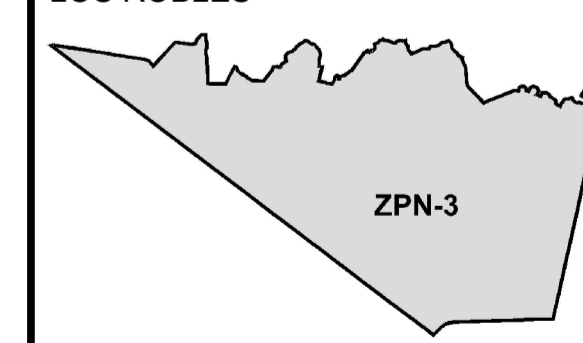
- PREDIOS DE NIVEL 0
- PREDIOS DE NIVEL 1
- PREDIOS DE NIVELES 2
- PREDIOS DE NIVELES 3
- PREDIOS DE NIVELES 4 A MAS

FUENTE:
LEVANTAMIENTO DE CAMPO Y CATASTRO MUNICIPAL.
SISTEMA DE PROYECCION GEOGRAFICA: WGS84 UTM ZONA 13N.

MUNICIPIO DE ZAOPAPAN





DISTRITO URBANO ZPN-3
"LOS ROBLES"



FECHA: MAYO DEL 2012

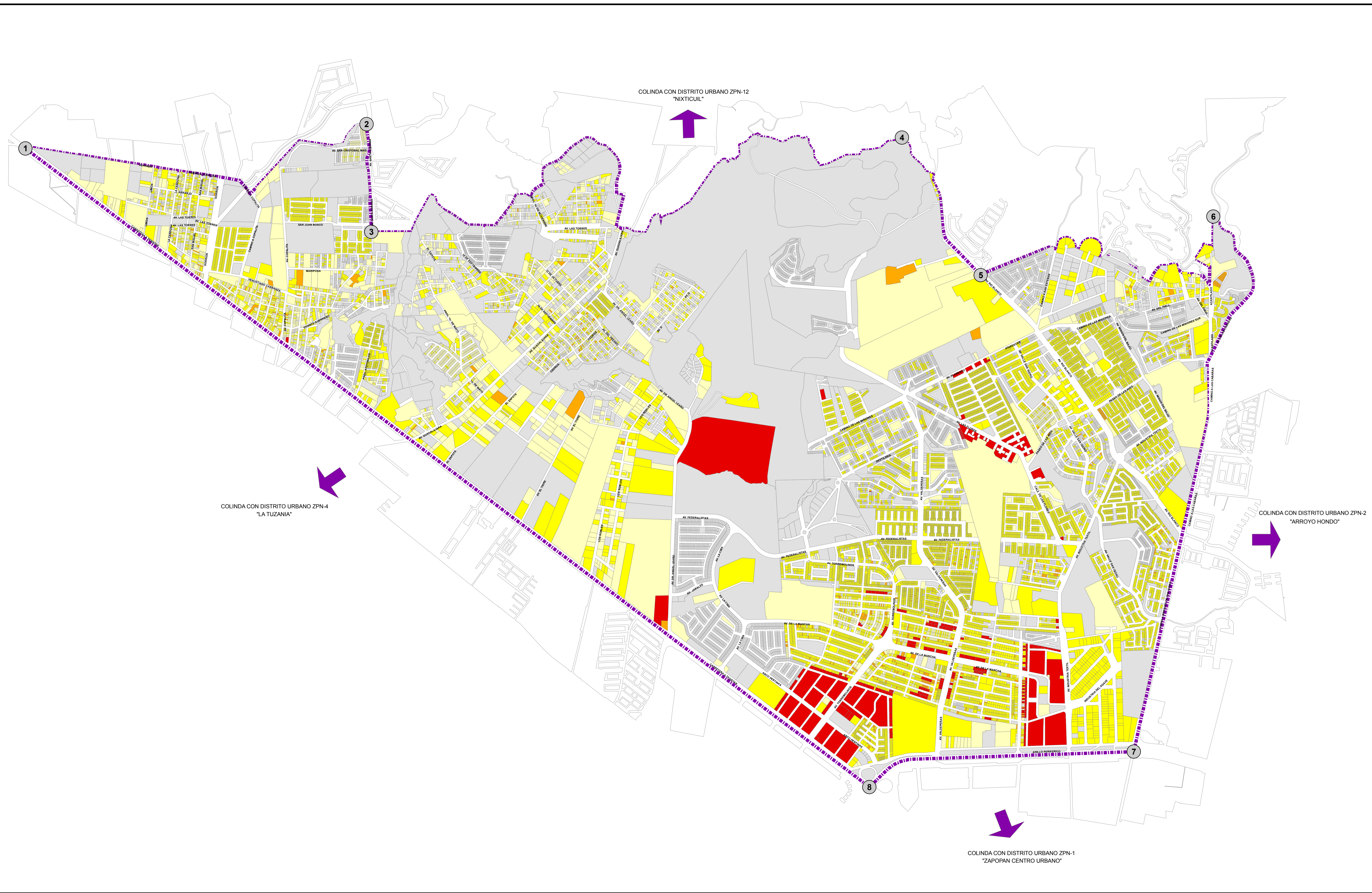
ESCALA: 1:10,000

ESCALA GRAFICA:



H. AYUNTAMIENTO DE ZAOPAPAN
2010-2012
DIRECCION DE PLANEACION Y ORDENAMIENTO TERRITORIAL

ZAOPAPAN UNIDO



COLINDA CON DISTRITO URBANO ZPN-12
"NIXTICUIL"

COLINDA CON DISTRITO URBANO ZPN-4
"LA TUZANIA"

COLINDA CON DISTRITO URBANO ZPN-2
"ARROYO HONDO"

COLINDA CON DISTRITO URBANO ZPN-1
"ZAOPAPAN CENTRO URBANO"