



PLAN PARCIAL DE DESARROLLO URBANO

DISTRITO URBANO ZPN-3 "LOS ROBLES"

MOVILIDAD URBANA

D-6A

SIMBOLOGIA

LIMITE DE DISTRITO
SUPERFICIE DISTRITO
1706-26-06 Has.

VERTICES

CUADRO DE CONSTRUCCION

VERTICES	X	Y
1	660790.04551	2298124.42092
2	662979.00251	2298279.70532
3	663009.02271	2297589.29732
4	666413.53041	2298193.56342
5	666918.91271	2297311.25722
6	668411.98741	2297687.22782
7	667901.21221	2294256.40412
8	666204.92801	2294028.85912

PARADEROS

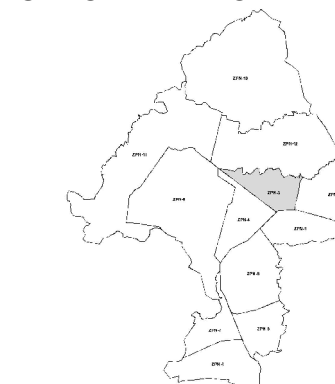
- PARADA NO OFICIAL
- PARADA OFICIAL
- COLISIONES

NUM. RUTAS

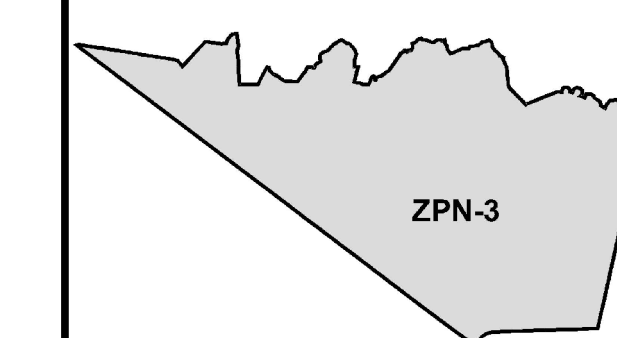
- 0 - 5
- 6 - 10
- 11 - 15
- > 15

FUENTE: ELABORACION PROPIA A PARTIR DE DATOS PROPORCIONADOS POR EL DEPARTAMENTO DE PLANEACION DEL H. AYUNTAMIENTO DE ZAPOPAN Y EL CEIT. SISTEMA DE PROYECCION GEOGRAFICA: WGS84 UTM ZONA 13N.

MUNICIPIO DE ZAPOPAN




DISTRITO URBANO ZPN-3 "LOS ROBLES"



FECHA: MAYO DEL 2012

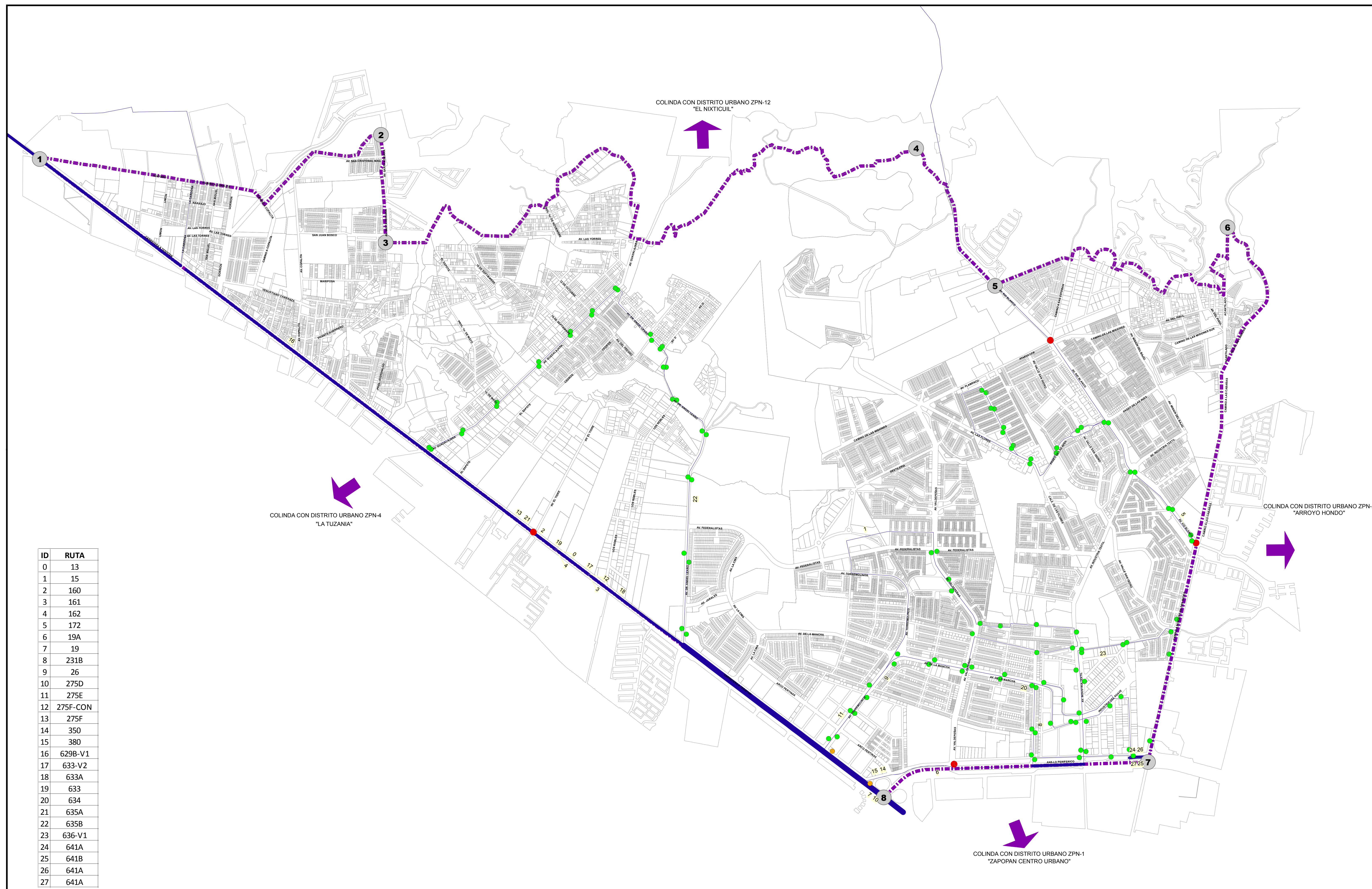
ESCALA: 1:10,000

ESCALA GRAFICA:




H. AYUNTAMIENTO DE ZAPOPAN
2010-2012
DIRECCION DE PLANEACION Y ORDENAMIENTO TERRITORIAL

ZAPOPAN UNIDO



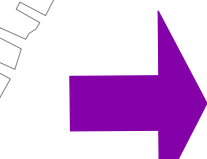
COLINDA CON DISTRITO URBANO ZPN-12 "EL NIXTICUIL"




COLINDA CON DISTRITO URBANO ZPN-4 "LA TUZANIA"



COLINDA CON DISTRITO URBANO ZPN-2 "ARROYO HONDO"



COLINDA CON DISTRITO URBANO ZPN-1 "ZAPOPAN CENTRO URBANO"



ID	RUTA
0	13
1	15
2	160
3	161
4	162
5	172
6	19A
7	19
8	231B
9	26
10	275D
11	275E
12	275F-CON
13	275F
14	350
15	380
16	629B-V1
17	633-V2
18	633A
19	633
20	634
21	635A
22	635B
23	636-V1
24	641A
25	641B
26	641A
27	641A