



H. AYUNTAMIENTO
CONSTITUCIONAL DE ZAPOPAN

PLAN PARCIAL DE DESARROLLO URBANO

DISTRITO URBANO ZPN-3 "LOS ROBLES"

VIALIDAD

D-6

SIMBOLOGIA



LIMITE DE DISTRITO
SUPERFICIE DISTRITO
1,706.26-66 Hbs.



VERTICES

CUADRO DE CONSTRUCCION

VERTICE	X	Y
1	660,790.0455	2,298,124.4210
2	662,979.0025	2,298,279.7053
3	663,009.0227	2,297,589.2973
4	666,413.5304	2,298,193.5634
5	666,918.9127	2,297,311.2573
6	668,411.9873	2,297,687.2277
7	667,901.2122	2,294,256.4041
8	666,204.9281	2,294,028.8591



RESTRICCION POR NODO VIAL

SISTEMA VIAL PRIMARIO

VIALIDAD REGIONAL (VR)

VIALIDAD PRINCIPAL (VP)

SISTEMA VIAL SECUNDARIO

VIALIDAD COLECTORA (VC)

VIALIDAD COLECTORA MENOR (VCm)

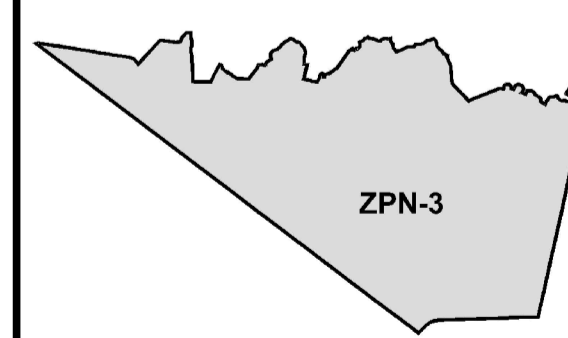
VIALIDAD SUBCOLECTORA (VSc)

FUENTE:
JERARQUIA VIAL Y NODOS VIALES - PLAN PARCIAL DE DESARROLLO URBANO
DISTRITO URBANO ZPN-3 LOS ROBLES, JULIO 2002
ESTACIONAMIENTOS - STEAR DAVIS
SISTEMA DE PROYECCION GEOGRAFICA: WGS84 UTM ZONA 13N

MUNICIPIO DE ZAPOPAN





DISTRITO URBANO ZPN-3
"LOS ROBLES"



FECHA: MAYO DEL 2012

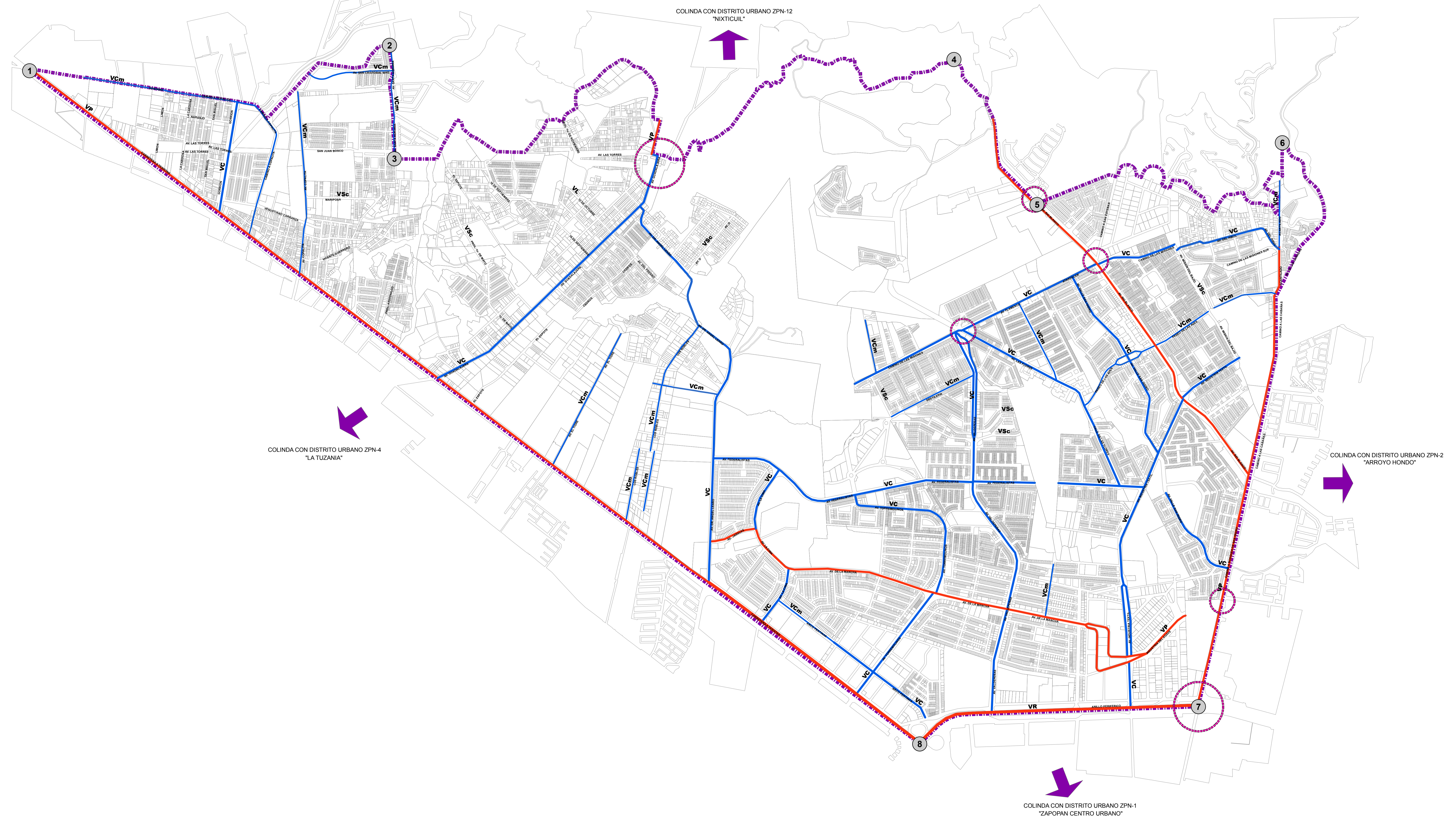
ESCALA: 1:10,000

ESCALA GRAFICA:



H. AYUNTAMIENTO DE ZAPOPAN
2010-2012
DIRECCION DE PLANEACION Y ORDENAMIENTO TERRITORIAL

ZAPOPAN UNIDO



COLINDA CON DISTRITO URBANO ZPN-12
"NIXTICUIL"

COLINDA CON DISTRITO URBANO ZPN-4
"LA TUZANIA"

COLINDA CON DISTRITO URBANO ZPN-2
"ARROYO HONDO"

COLINDA CON DISTRITO URBANO ZPN-1
"ZAPOPAN CENTRO URBANO"