



H. AYUNTAMIENTO
CONSTITUCIONAL DE ZAPOPAN

PLAN PARCIAL DE DESARROLLO URBANO

DISTRITO URBANO ZPN-3 "LOS ROBLES"

INFRAESTRUCTURA

D-7

SIMBOLOGIA

LIMITE DE DISTRITO
SUPERFICIE DISTRITO
1,706-26-06 Has.

VERTICES

CUADRO DE CONSTRUCCION

VERTICE	X	Y
1	660,790.0455	2,298,124.4210
2	662,979.0025	2,298,279.7053
3	663,009.0227	2,297,589.2973
4	666,413.5304	2,298,193.5634
5	666,918.9127	2,297,311.2573
6	668,411.9873	2,297,687.2277
7	667,901.2122	2,294,256.4041
8	666,204.9281	2,294,028.8591

CUENCAS

CUENCAS

MICROCUENCAS

CUENCA	AREA GENERAL	AREA EN DISTRITO ZPN-3
RIO BLANCO	178,970,417.93	6,981,577.83
SAN ISIDRO - LAS CAÑADAS	8,705,828.83	570,293.86
COLOMOS (ATEMAJAC)	75,017,557.66	1,558,912.26
AGUA FRIA - ARROYO HONDO	21,736,082.01	7,951,481.59
RESTANTE		340.72
SUP. TOTAL-		17,062,606.25

RED DE AGUA POTABLE

POZOS

LINEA DE AGUA POTABLE

RED DE DRENAJE

RED DE COLECTORES

RED ELECTRICA

LINEA DE ALTA TENSION

LUMINARIAS

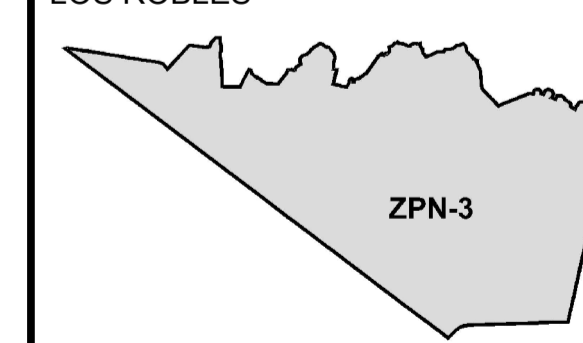
TRANSFORMADORES

FUENTE:
CUENCAS - ORDENAMIENTO ECOLOGICO TERRITORIAL.
AGUA POTABLE Y DRENAJE - SAIPA.
ALUMBRADO PUBLICO Y LINEAS ELECTRICAS - CFE.
SISTEMA DE PROYECCION GEOGRAFICA: WGS84 UTM ZONA 13N.

MUNICIPIO DE ZAPOPAN




DISTRITO URBANO ZPN-3
"LOS ROBLES"



FECHA: MAYO DEL 2012

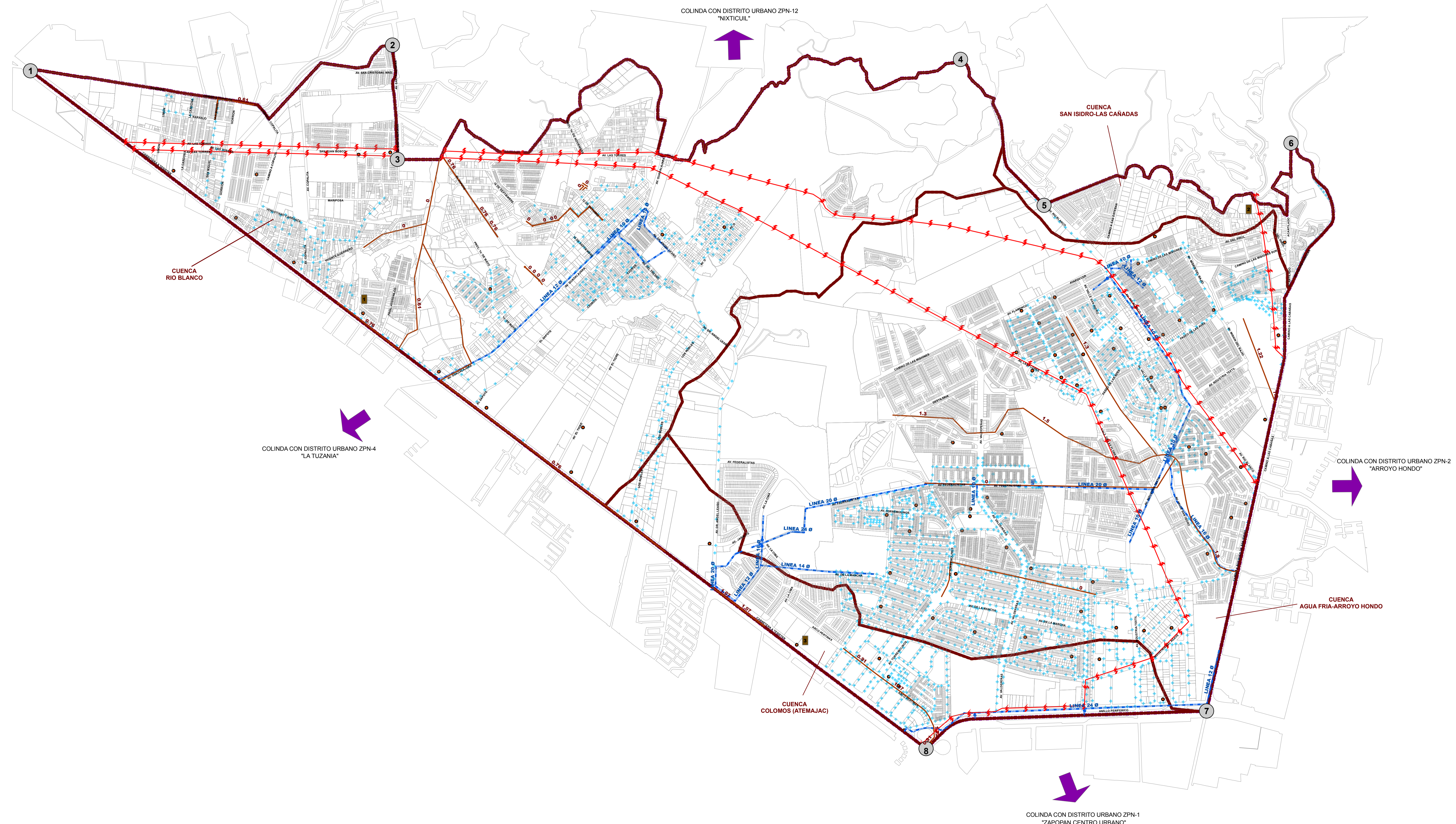
ESCALA: 1:10,000

ESCALA GRAFICA:



H. AYUNTAMIENTO DE ZAPOPAN
2010-2012
DIRECCION DE PLANEACION Y ORDENAMIENTO TERRITORIAL

ZAPOPAN UNIDO



COLINDA CON DISTRITO URBANO ZPN-12
"NIXTICUIL"




CUENCA
SAN ISIDRO-LAS CAÑADAS

CUENCA
RIO BLANCO

COLINDA CON DISTRITO URBANO ZPN-4
"LA TUZANIA"



COLINDA CON DISTRITO URBANO ZPN-2
"ARROYO HONDO"



CUENCA
COLOMOS (ATEMAJAC)

CUENCA
AGUA FRIA-ARROYO HONDO

COLINDA CON DISTRITO URBANO ZPN-1
"ZAPOPAN CENTRO URBANO"

