



H. AYUNTAMIENTO  
CONSTITUCIONAL DE ZAOPAPAN

# PLAN PARCIAL DE DESARROLLO URBANO

DISTRITO URBANO ZPN-3 "LOS ROBLES"

VIVIENDA  
(DENSIDADES)

D-8A

## SIMBOLOGIA

LIMITE DE DISTRITO  
SUPERFICIE DISTRITO  
1,706-26.06 Has.

VERTICES

### CUADRO DE CONSTRUCCION

VERTICE	X	Y
1	660,790.0455	2,298,124.4210
2	662,979.0025	2,298,279.7053
3	663,009.0227	2,297,589.2973
4	666,413.5304	2,298,193.5634
5	666,918.9127	2,297,311.2573
6	668,411.9873	2,297,687.2277
7	667,901.2122	2,294,256.4041
8	666,204.9281	2,294,028.8591

### DENSIDAD DE VIVIENDA

- DENSIDAD MINIMA (H1)
- DENSIDAD BAJA (H2)
- DENSIDAD MEDIA (H3)
- DENSIDAD ALTA (H4)

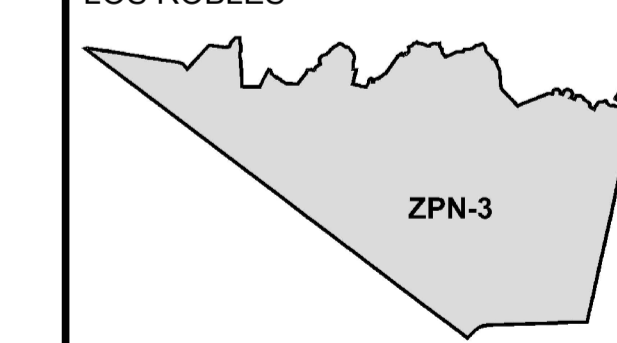
DENSIDAD DE VIVIENDA	SUPERFICIE	% DEL DISTRITO
DENSIDAD MINIMA (H1)	538,172.82	3.15
DENSIDAD BAJA (H2)	168,633.39	0.99
DENSIDAD MEDIA (H3)	500,565.78	2.93
DENSIDAD ALTA (H4)	2,092,442.39	12.26

FUENTE:  
LEVANTAMIENTO DE CAMPO, CATASTRO MUNICIPAL Y DIRECTORIO ESTADISTICO NACIONAL DE UNIDADES  
ECONOMICAS PLANES PARCIALES DE DESARROLLO URBANO DISTRITO ZPN03 - LOS ROBLES, ABRIL 2006.  
SISTEMA DE PROYECCION GEOGRAFICA: WGS84 UTM ZONA 13N.

MUNICIPIO DE ZAOPAPAN





DISTRITO URBANO ZPN-3  
"LOS ROBLES"



FECHA: MAYO DEL 2012

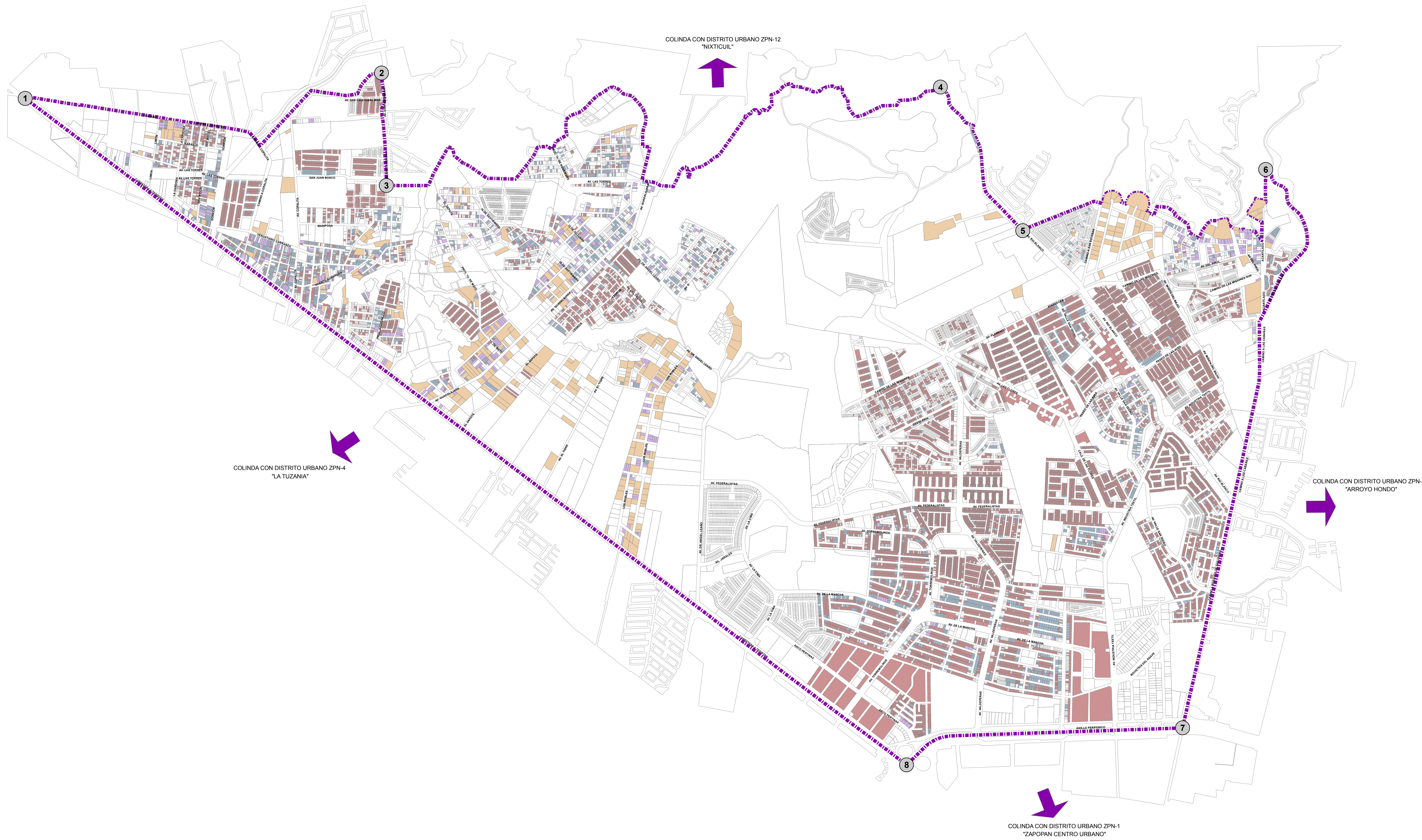
ESCALA: 1:10,000

ESCALA GRAFICA:



H. AYUNTAMIENTO DE ZAOPAPAN  
2010-2012  
DIRECCION DE PLANEACION Y ORDENAMIENTO TERRITORIAL

ZAOPAPAN UNIDO



COLINDA CON DISTRITO URBANO ZPN-12  
"NIXTICUIL"

COLINDA CON DISTRITO URBANO ZPN-4  
"LA TUZANIA"

COLINDA CON DISTRITO URBANO ZPN-2  
"ARROYO HONDO"

COLINDA CON DISTRITO URBANO ZPN-1  
"ZAOPAPAN CENTRO URBANO"