



H. AYUNTAMIENTO
CONSTITUCIONAL DE ZAPOPAN

PLAN PARCIAL DE DESARROLLO URBANO

DISTRITO URBANO ZPN-3 "LOS ROBLES"

ESTRUCTURA URBANA

Z-2

SIMBOLOGIA

LIMITE DE DISTRITO
SUPERFICIE DISTRITO
1,706-26-06 Has.

JERARQUIA VIAL

EXISTENTE	PROYECTO
REGIONAL	
PRINCIPAL	PRINCIPAL
COLECTORA	COLECTORA
COLECTORA MENOR	COLECTORA MENOR
SUBCOLECTORA	SUBCOLECTORA
CORREDOR AMBIENTAL	

CENTROS URBANOS

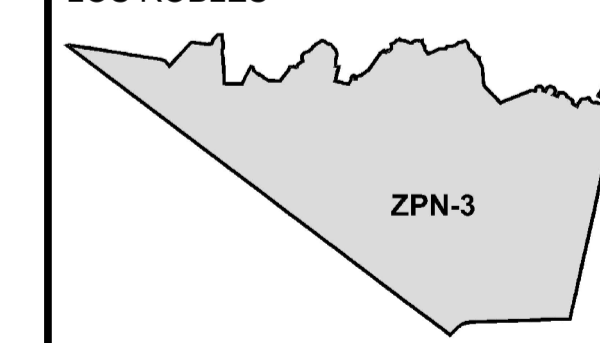
- CENTRO VEGINAL
- CENTRO BARRIAL
- SUBCENTRO URBANO

SISTEMA DE PROYECCION GEOGRAFICA: WGS84 UTM ZONA 13N.

MUNICIPIO DE ZAPOPAN



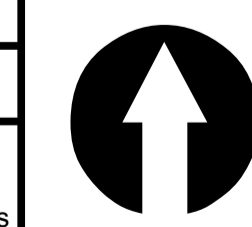
DISTRITO URBANO ZPN-3
"LOS ROBLES"



FECHA: MAYO DEL 2012

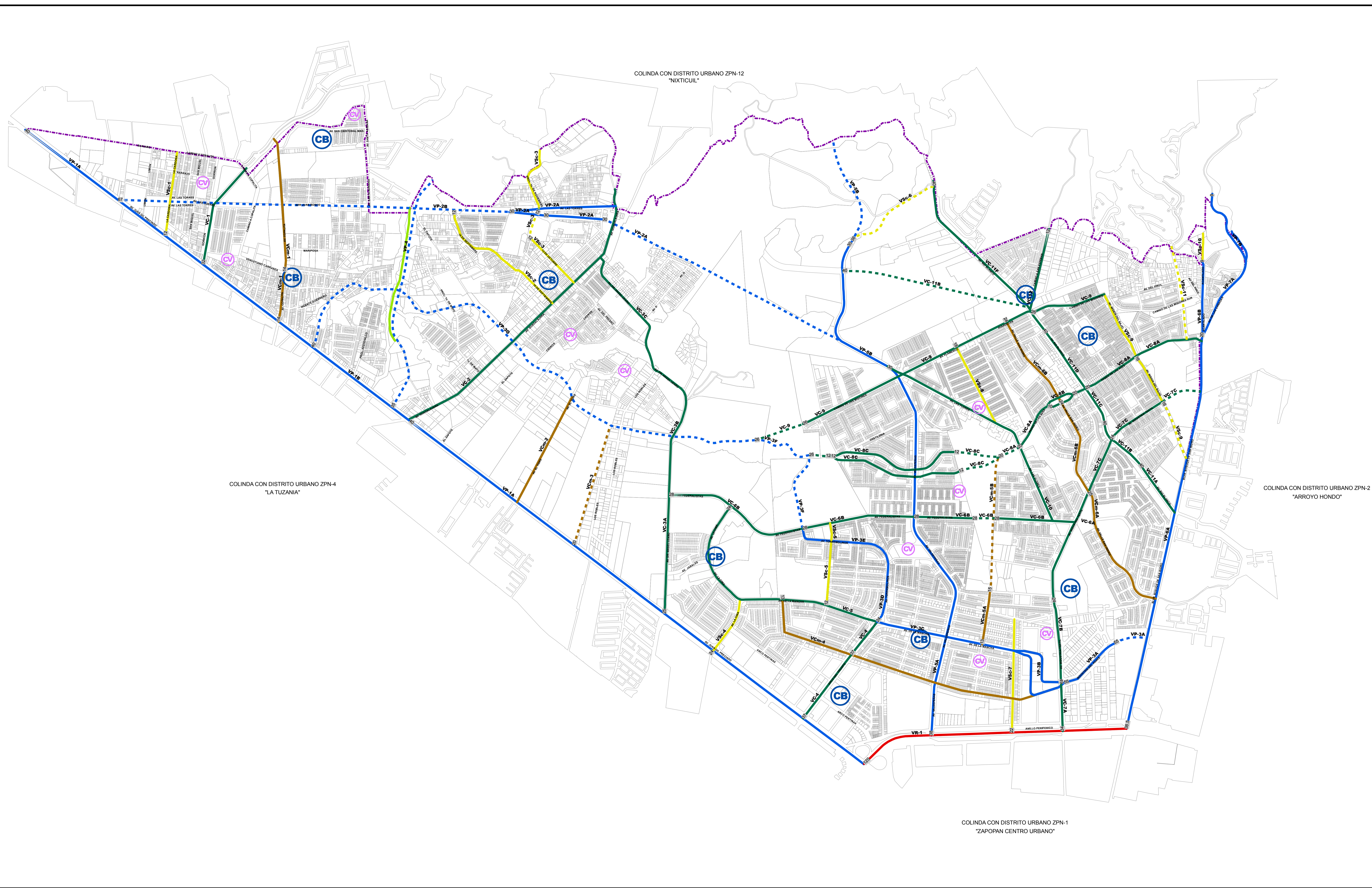
ESCALA: 1:10,000

ESCALA GRAFICA:



H. AYUNTAMIENTO DE ZAPOPAN
2010-2012
DIRECCION DE PLANEACION Y ORDENAMIENTO TERRITORIAL

ZAPOPAN UNIDO



COLINDA CON DISTRITO URBANO ZPN-12
"NIXTICUIL"

COLINDA CON DISTRITO URBANO ZPN-4
"LA TUZANIA"

COLINDA CON DISTRITO URBANO ZPN-2
"ARROYO HONDO"

COLINDA CON DISTRITO URBANO ZPN-1
"ZAPOPAN CENTRO URBANO"