



H. AYUNTAMIENTO  
CONSTITUCIONAL DE ZAPOPAN

# PLAN PARCIAL DE DESARROLLO URBANO

DISTRITO URBANO ZPN-4 "LA TUZANIA"

IMAGEN URBANA

D-10

## SIMBOLOGIA

POLIGONO DE DISTRITO  
SUPERFICIE DISTRITO  
2,244.69.41 HAs.

VERTICES

### CUADRO DE CONSTRUCCION

VERTICE	X	Y
1	660686.8720	2297462.2586
2	660665.8954	2298218.2293
3	666204.9280	2294028.8591
4	660897.7613	2289240.7280
5	660339.7966	2289927.4614
6	662344.4921	2296324.3142

### ESPECTACULARES

ESTRUCTURAL

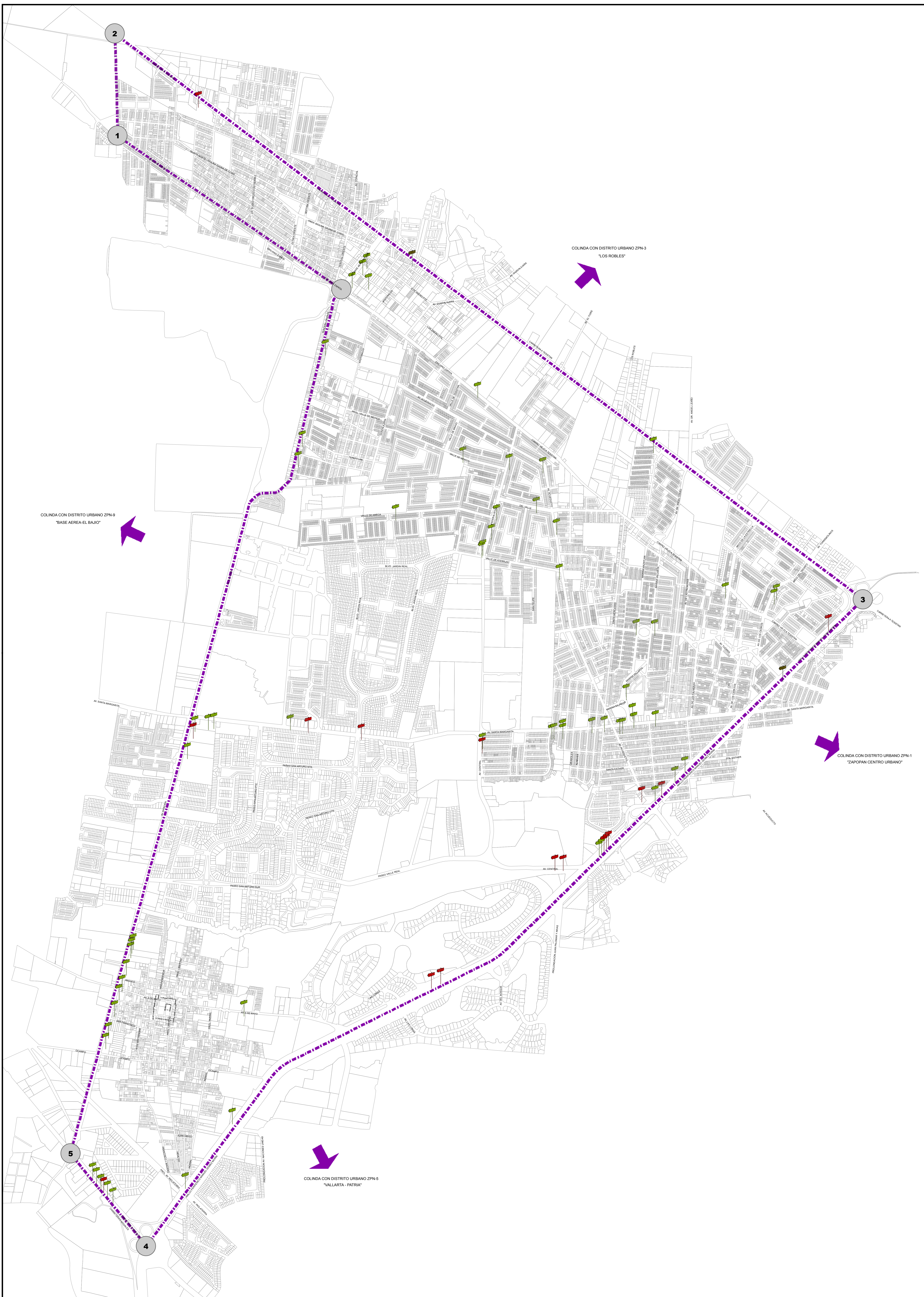
SEMIESTRUCTURAL

ESPECTACULARES EN PUENTE PEATONAL

### AREAS DE PROTECCION

PROTECCION A LA FISONOMIA

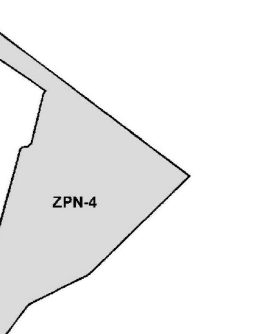
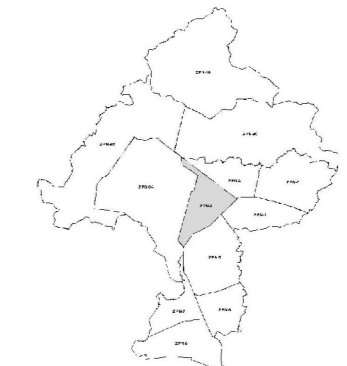
PROTECCION AL PATRIMONIO HISTORICO



Fuente: H. AYUNTAMIENTO DE ZAPOPAN.  
SISTEMA DE PROYECCION GEOGRAFICA: WGS\_1984\_UTM\_ZONA\_13N

MUNICIPIO DE ZAPOPAN


DISTRITO URBANO ZPN-4  
"LA TUZANIA"



FECHA: MAYO DEL 2012

ESCALA: 1:10,000

ESCALA GRAFICA:  
0 0.2 0.4 0.6 0.8 1 Kilómetros



H. AYUNTAMIENTO DE ZAPOPAN  
2010-2012  
DIRECCION DE PLANEACION Y ORDENAMIENTO TERRITORIAL

ZAPOPAN UNIDO