



PLAN PARCIAL DE DESARROLLO URBANO

DISTRITO URBANO ZPN-4 "LA TUZANIA"

RIESGO Y VULNERABILIDAD

D-11

SIMBOLOGIA

POLIGONO DE DISTRITO
SUPERFICIE DISTRITO
2,044.69.41 Hec.

VERTICES

CUADRO DE CONSTRUCCION

VERTICE	X	Y
1	660686.8720	2297462.2586
2	660665.8954	2298218.2293
3	666204.9280	2294028.8591
4	660897.7613	2289240.7280
5	660339.7966	2289927.4614
6	662344.4921	2296324.3142

ZONAS CON SUELO TIPO INESTABLE

CAIDA POR DESPRENDIMIENTO

AREAS DE RELLENO

ZONAS CON RIESGO DE INUNDACION

PROBABILIDAD DE INUNDACION

PROBABILIDAD DE INUNDACION POR PENDIENTE

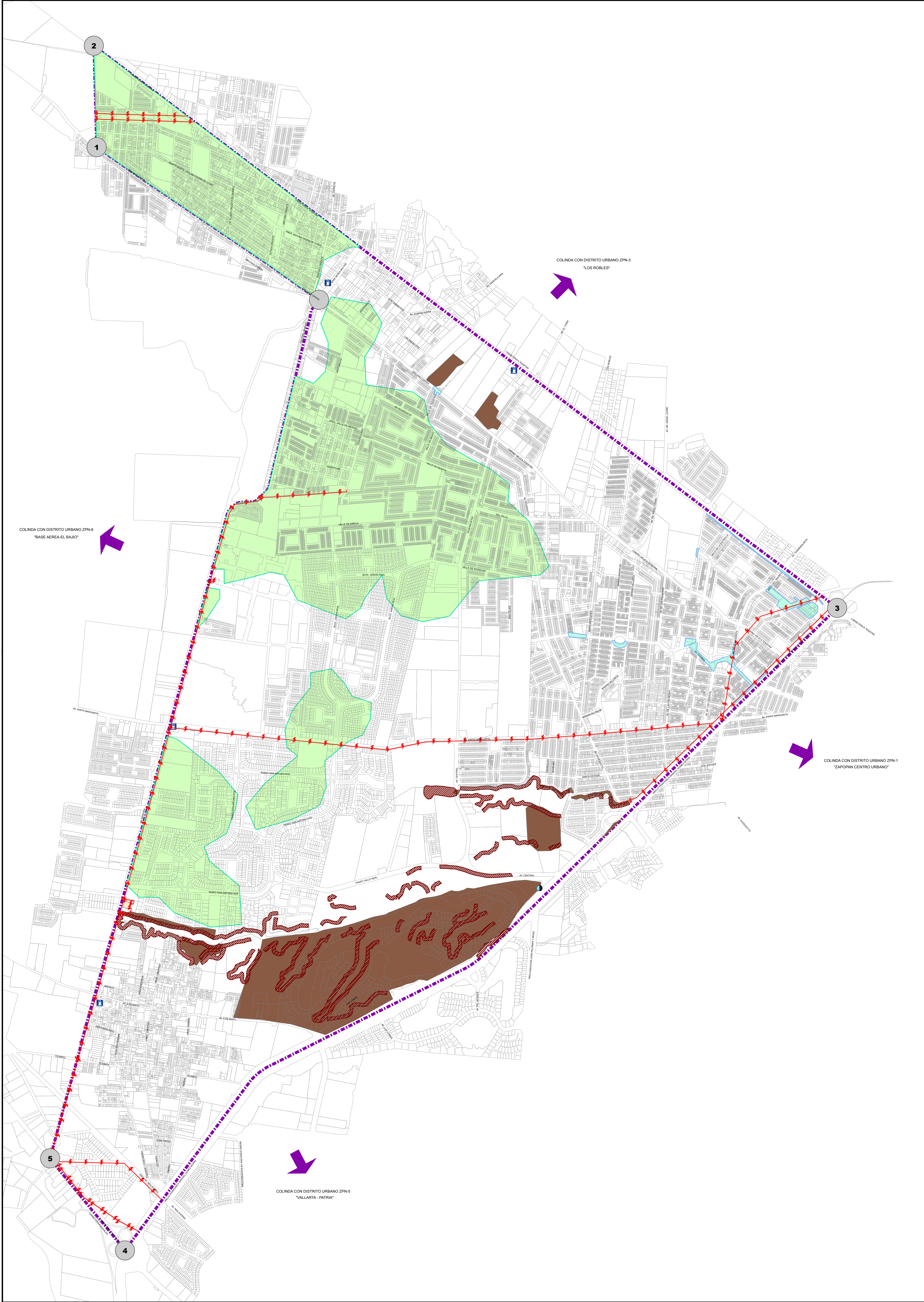
INSTALACIONES DE RIESGO

LINEAS DE ALTA TENSION

PLANTAS TRATAMIENTO

GASOLINERAS

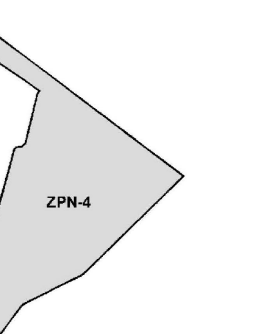
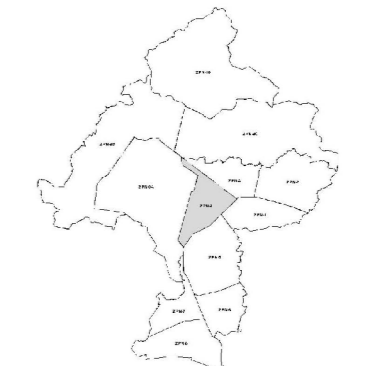
SUBESTACION ELECTRICA



Fuente: Atlas de Riesgos del Municipio de Zapopan.
SISTEMA DE PROYECCION GEOGRAFICA: WGS_1984_UTM_ZONA_13N

MUNICIPIO DE ZAPOPAN


DISTRITO URBANO ZPN-4
"LA TUZANIA"



FECHA: MAYO DEL 2012

ESCALA: 1:10,000

ESCALA GRAFICA:
0 0.2 0.4 0.6 0.8 1 Kilómetros



H. AYUNTAMIENTO DE ZAPOPAN
2010-2012
DIRECCION DE PLANEACION Y ORDENAMIENTO TERRITORIAL

ZAPOPAN UNIDO

