



PLAN PARCIAL DE DESARROLLO URBANO

DISTRITO URBANO ZPN-4 "LA TUZANIA"

AREA DE APLICACION

D-1

SIMBOLOGIA

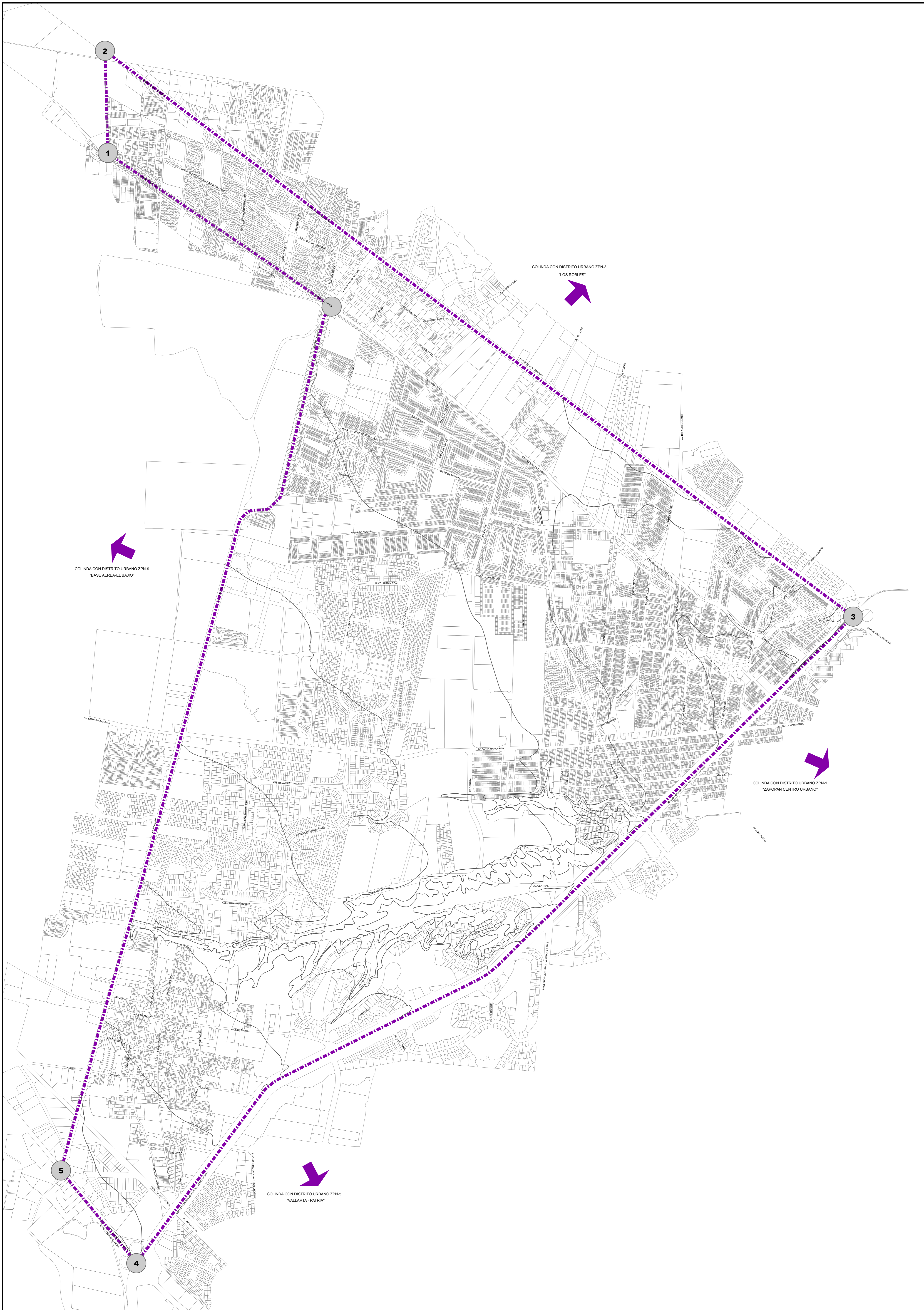
LIMITE DE DISTRITO
SUPERFICIE DISTRITO
2,044.69-61 Hpas.

VERTICES

CUADRO DE CONSTRUCCION

VERTICE	X	Y
1	660686.8720	2297462.2586
2	660665.8954	2298218.2293
3	666204.9280	2294028.8591
4	660897.7613	2289240.7280
5	660339.7966	2289927.4614
6	662344.4921	2296324.3142

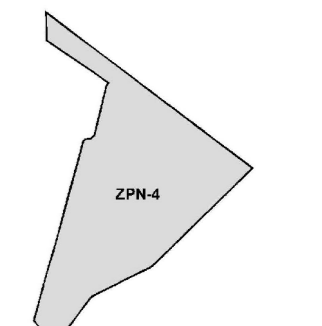
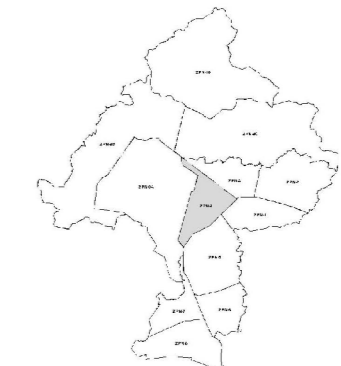
ZPN4_CURVAS DE NIVEL A CADA 10 MTS



SISTEMA DE PROYECCION GEOGRAFICA: WGS_1984_UTM_ZONA_13N

MUNICIPIO DE ZAPOPAN


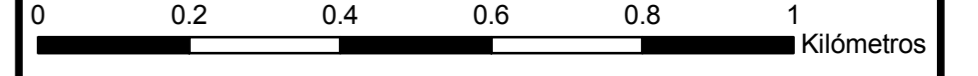
DISTRITO URBANO ZPN-4
"LA TUZANIA"



FECHA: MAYO DEL 2012

ESCALA: 1:10,000

ESCALA GRAFICA:



H. AYUNTAMIENTO DE ZAPOPAN
2010-2012
DIRECCION DE PLANEACION Y ORDENAMIENTO TERRITORIAL

ZAPOPAN UNIDO