



# PLAN PARCIAL DE DESARROLLO URBANO

DISTRITO URBANO ZPN-4 "LA TUZANÍA"

MEDIO SOCIOECONOMICO

D-2A

## SIMBOLOGIA



## CUADRO DE CONSTRUCCION

VERTICE	X	Y
1	660686.8720	2297462.2586
2	660665.8954	2298218.2293
3	666204.9280	2294028.8591
4	660897.7613	2289240.7280
5	660339.7966	2289927.4614
6	662344.4921	2296324.3142

## LEYENDA

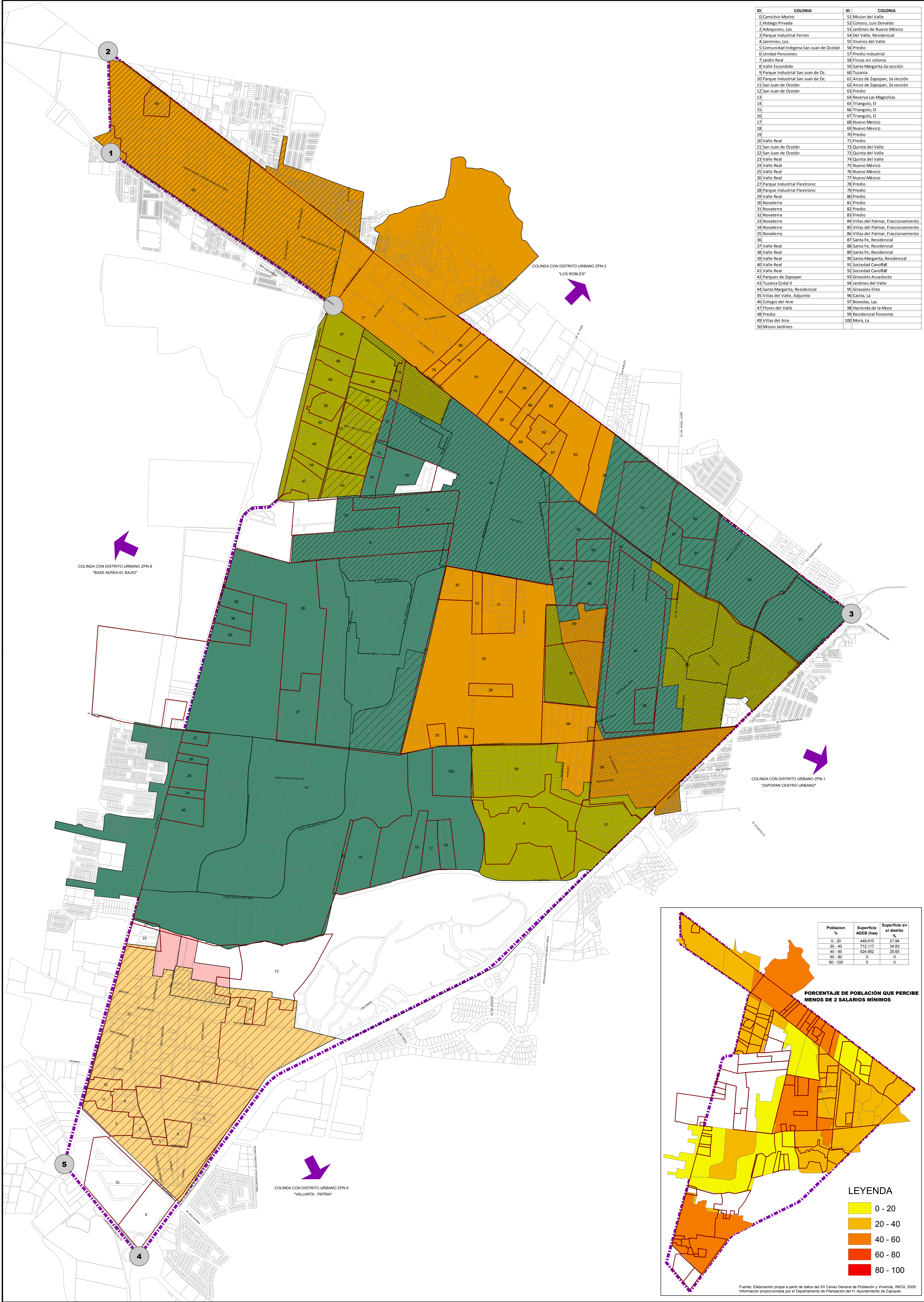
### DENSIDAD DE POBLACION

hab/ha	Densidad de población	Superficie AGEB (has)	Superficie en el distrito %
0 - 50	0 - 50	1254.3941	61.35
50 - 100	50 - 100	313.5998	15.34
100 - 200	100 - 200	414.1878	20.26
200 - 300	200 - 300	151.8659	7.43
> 300	> 300	0	0

### INDICE\_MARGINALIDAD

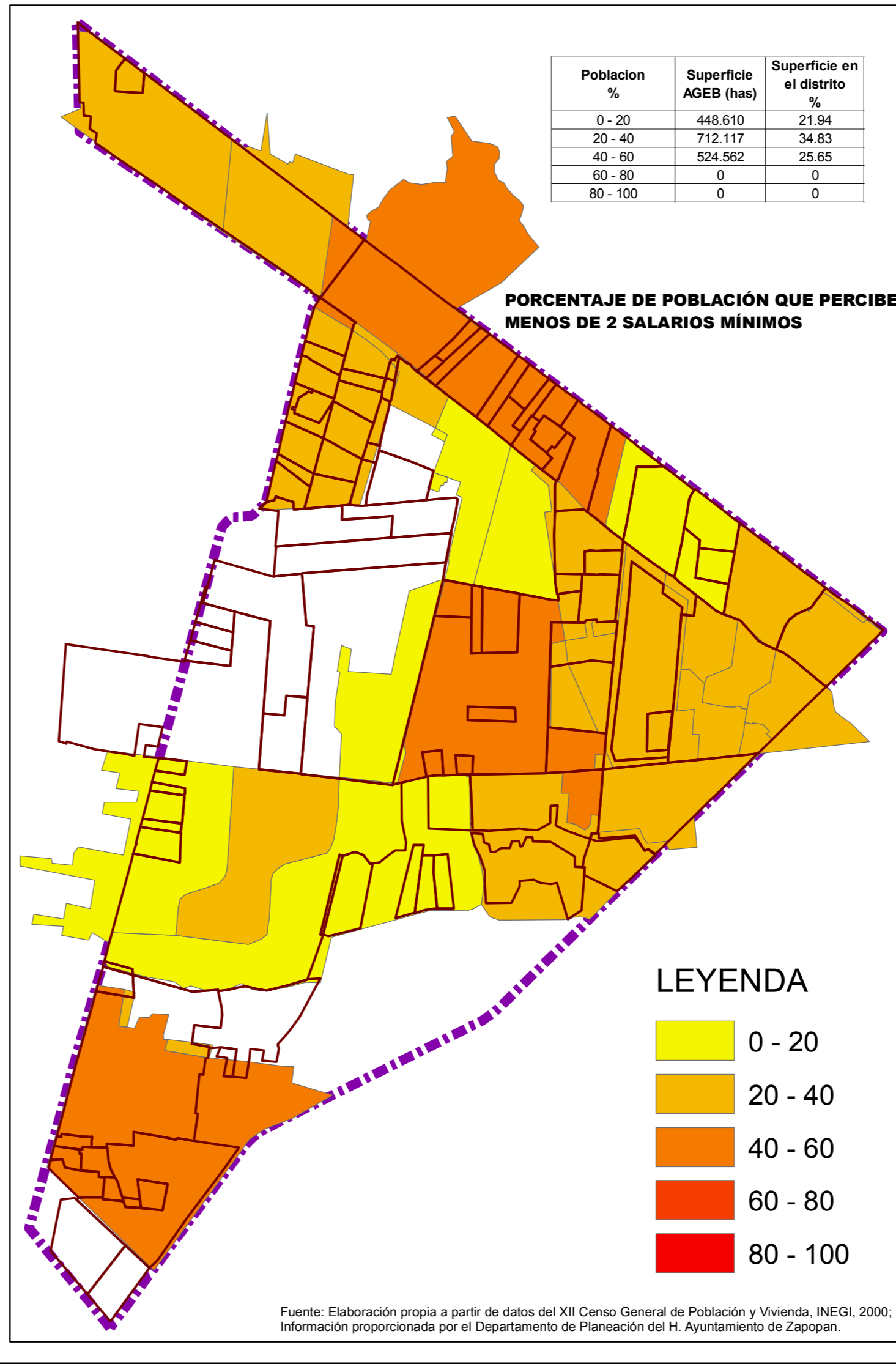
Grado de marginación	Superficie AGEB (Has.)	Superficie en el distrito %
Muy Bajo	930.034	48.48
Bajo	263.685	13.74
Medio	536.827	27.98
Alto	180.186	9.39
Muy Alto	0.000	0.00

ID	COLONIA	ID	COLONIA
0	Camichin Mocho	51	Mision del Valle
1	Hidalgo Privada	52	Colosio, Luis Donald
2	Adelquis, Los	53	Jardines de Nuevo Mexico
3	Parque Industrial Ferran	54	Del Valle, Residencial
4	Jazmines, Los	55	Viveros del Valle
5	Comunidad Indigena San Juan de Ocotán	56	Predio
6	Unidad Pioneros	57	Predio Industrial
7	Jardin Real	58	Fincas sin colonia
8	Valle Escondido	59	Santa Margarita 2a sección
9	Parque Industrial San Juan de Oc.	60	Tuzanía
10	Parque Industrial San Juan de Oc.	61	Aros de Zapopan, 1a sección
11	San Juan de Ocotán	62	Aros de Zapopan, 2a sección
12	San Juan de Ocotán	63	Predio
13		64	Reserva Las Magnolias
14		65	Triangulo, El
15		66	Triangulo, El
16		67	Triangulo, El
17		68	Nuevo Mexico
18		69	Nuevo Mexico
19		70	Predio
20	Valle Real	71	Predio
21	San Juan de Ocotán	72	Quinta del Valle
22	San Juan de Ocotán	73	Quinta del Valle
23	Valle Real	74	Quinta del Valle
24	Valle Real	75	Nuevo Mexico
25	Valle Real	76	Nuevo Mexico
26	Valle Real	77	Nuevo Mexico
27	Parque Industrial Flextronic	78	Predio
28	Parque Industrial Flextronic	79	Predio
29	Valle Real	80	Predio
30	Novatera	81	Predio
31	Novatera	82	Predio
32	Novatera	83	Predio
33	Novatera	84	Villas del Palmar, Fraccionamiento
34	Novatera	85	Villas del Palmar, Fraccionamiento
35	Novatera	86	Villas del Palmar, Fraccionamiento
36		87	Santa Fe, Residencial
37	Valle Real	88	Santa Fe, Residencial
38	Valle Real	89	Santa Fe, Residencial
39	Valle Real	90	Santa Margarita, Residencial
40	Valle Real	91	Sociedad Canoflat
41	Valle Real	92	Sociedad Canoflat
42	Parques de Zapopan	93	Girasoles Acueducto
43	Tuzanía Ejidal II	94	Jardines del Valle
44	Santa Margarita, Residencial	95	Girasoles Elite
45	Villas del Valle, Adjuinto	96	Castita, La
46	Colegio del Aire	97	Bovedas, Las
47	Flores del Valle	98	Hacienda de la Mora
48	Predio	99	Residencial Poniente
49	Villas del Aire	100	Mora, La
50	Mision Jardines		



Poblacion %	Superficie AGEB (has)	Superficie en el distrito %
0 - 20	448.610	21.94
20 - 40	712.117	34.83
40 - 60	524.552	25.85
60 - 80	0	0
80 - 100	0	0

### PORCENTAJE DE POBLACION QUE PERCIBE MENOS DE 2 SALARIOS MINIMOS

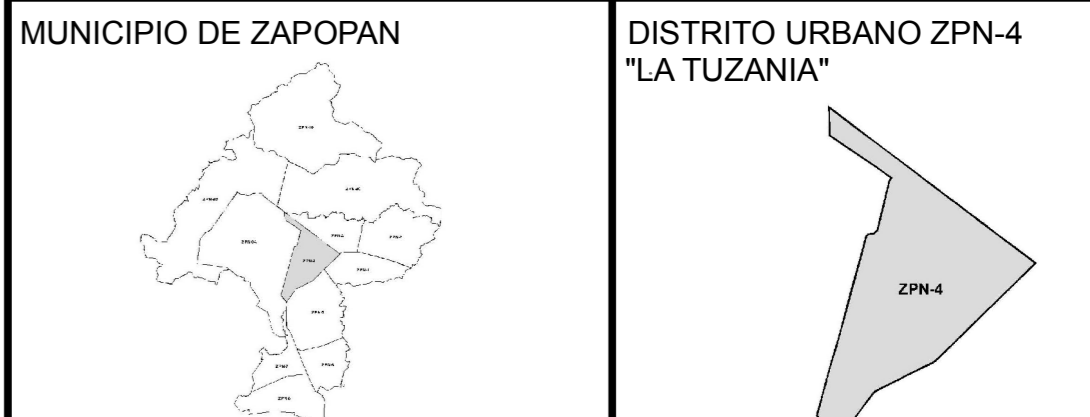


## LEYENDA

0 - 20
20 - 40
40 - 60
60 - 80
80 - 100

Fuente: Elaboración propia a partir de datos del II Censo General de Población y Vivienda, INEGI, 2005. Índice de Marginalidad Urbana, COEPO, 2005. Información proporcionada por el Departamento de Planeación del H. Ayuntamiento de Zapopan.

SISTEMA DE PROYECCION GEOGRAFICA: WGS\_1984\_UTM\_ZONA\_13N



MUNICIPIO DE ZAPOPAN  
DISTRITO URBANO ZPN-4 "LA TUZANÍA"  
FECHA: MAYO DEL 2012  
ESCALA: 1:10,000  
ESCALA GRAFICA: 0 0.2 0.4 0.6 0.8 1 Kilómetros

H. AYUNTAMIENTO DE ZAPOPAN  
2010-2012  
DIRECCION DE PLANEACION Y ORDENAMIENTO TERRITORIAL



Fuente: Elaboración propia a partir de datos del XII Censo General de Población y Vivienda, INEGI, 2000. Información proporcionada por el Departamento de Planeación del H. Ayuntamiento de Zapopan.