



PLAN PARCIAL DE DESARROLLO URBANO

DISTRITO URBANO ZPN-4 "LA TUZANIA"

MOVILIDAD URBANA

D-6A

SIMBOLOGIA

POLIGONO DE DISTRITO
SUPERFICIE DISTRITO
2,044,09.61 Ha.

VERTICES

CUADRO DE CONSTRUCCION

VERTICE	X	Y
1	660686.8720	2297462.2586
2	660665.8954	2298218.2293
3	666204.9280	2294028.8591
4	660897.7613	2289240.7280
5	660339.7966	2289927.4614
6	662344.4921	2296324.3142

PARADAS OFICIALES

PARADAS NO OFICIALES

COLISIONES

LEYENDA

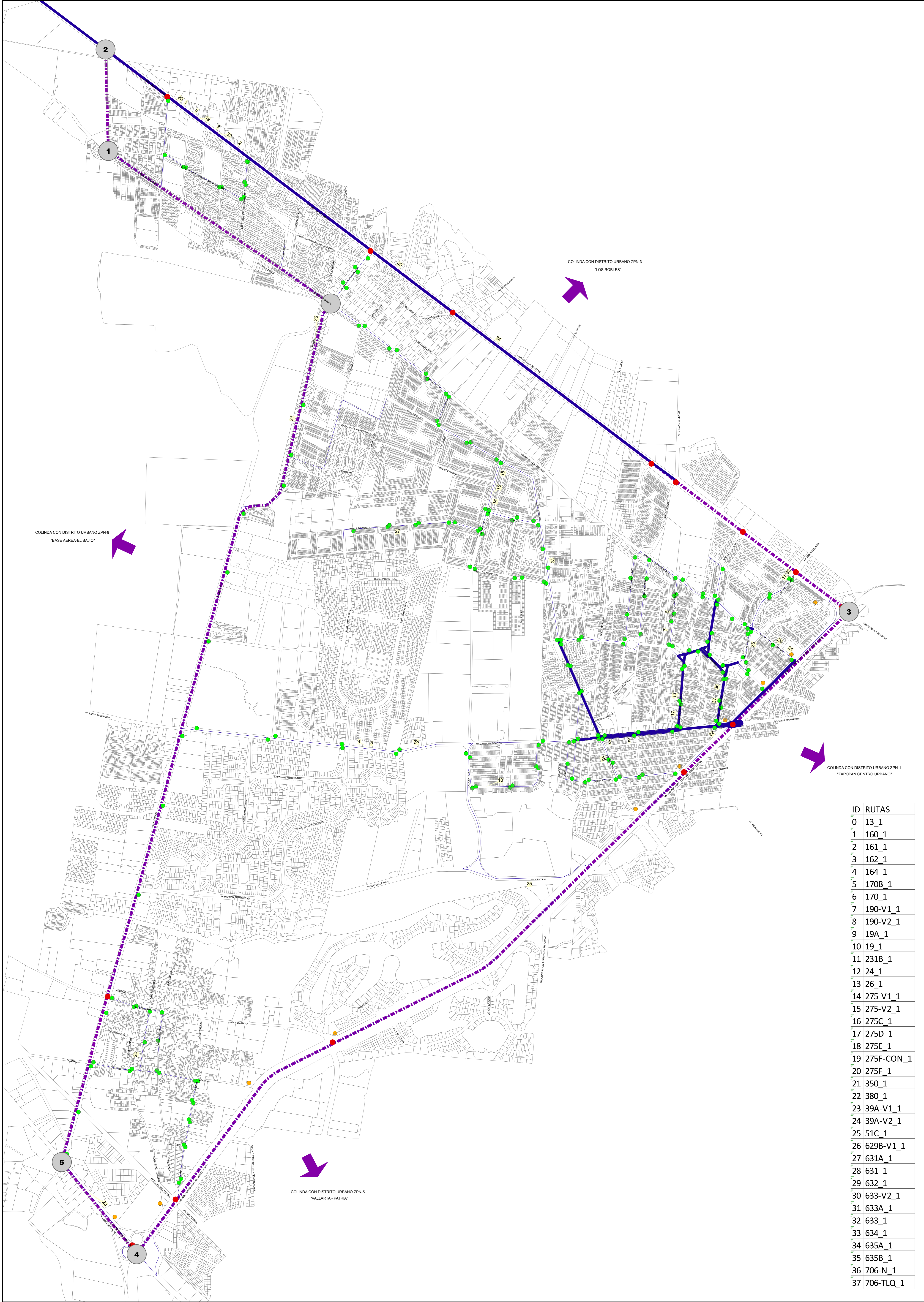
Núm. Rutas

0 - 5

6 - 10

11 - 15

> 15

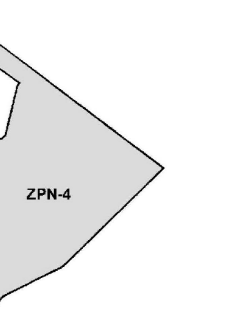


ID	RUTAS
0	13_1
1	160_1
2	161_1
3	162_1
4	164_1
5	170B_1
6	170_1
7	190-V1_1
8	190-V2_1
9	19A_1
10	19_1
11	231B_1
12	24_1
13	26_1
14	275-V1_1
15	275-V2_1
16	275C_1
17	275D_1
18	275E_1
19	275F-CON_1
20	275F_1
21	350_1
22	380_1
23	39A-V1_1
24	39A-V2_1
25	51C_1
26	629B-V1_1
27	631A_1
28	631_1
29	632_1
30	633-V2_1
31	633A_1
32	633_1
33	634_1
34	635A_1
35	635B_1
36	706-N_1
37	706-TLQ_1

Fuente: Elaboración propia a partir de datos proporcionados por el Departamento de Planeación del H. Ayuntamiento de Zapopan y el CETI. SISTEMA DE PROYECCION GEOGRAFICA: WGS_1984_UTM_ZONA_13N

MUNICIPIO DE ZAPOPAN


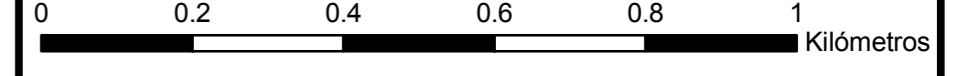
DISTRITO URBANO ZPN-4 "LA TUZANIA"



FECHA: MAYO DEL 2012

ESCALA: 1:10,000

ESCALA GRAFICA:



H. AYUNTAMIENTO DE ZAPOPAN
2010-2012
DIRECCION DE PLANEACION Y ORDENAMIENTO TERRITORIAL

ZAPOPAN UNIDO

