



H. AYUNTAMIENTO
CONSTITUCIONAL DE ZAPOPAN

PLAN PARCIAL DE DESARROLLO URBANO

DISTRITO URBANO ZPN-4 "LA TUZANIA"

PAVIMENTOS

D-6B

SIMBOLOGIA

POLIGONO DE DISTRITO
SUPERFICIE DISTRITO
2,244.69.41 Hm²

VERTICES

CUADRO DE CONSTRUCCION

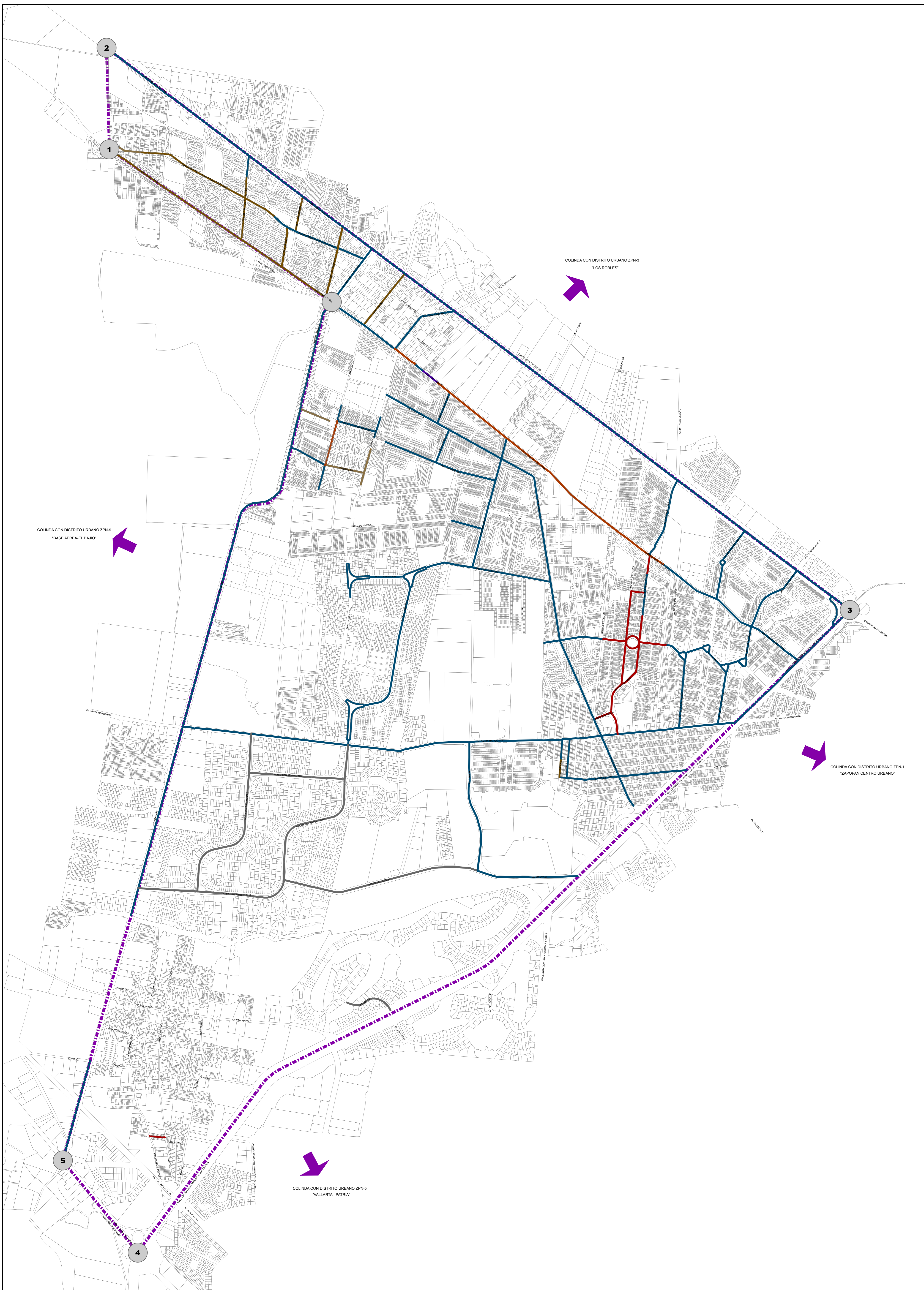
VERTICE	X	Y
1	660686.8720	2297462.2586
2	660565.8954	2298218.2293
3	666204.9280	2294028.8591
4	660897.7613	2289240.7280
5	660339.7966	2289927.4614
6	662344.4921	2296324.3142

TIPO DE PAVIMENTO

- ADOQUIN
- ASFALTO
- ASFALTO / CONCRETO
- ASFALTO / TERRACERIA
- CONCRETO HIDRAULICO
- EMPEDRADO
- TERRACERIA

JERARQUIA DE VIALIDADES

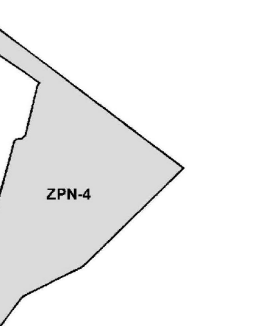
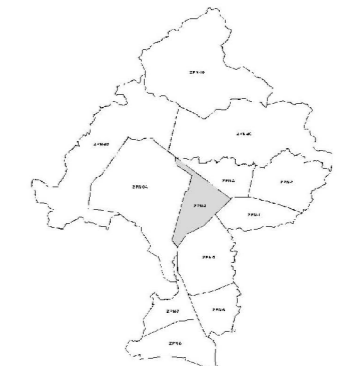
CLAVE	CONCEPTO
VR	VIALIDAD REGIONAL
VP	VIALIDAD PRINCIPAL
VC	VIALIDAD COLECTORA
VCm	VIALIDAD COLECTORA MENOR
VSc	VIALIDAD SUBCOLECTORA



Fuente: TIPO DE PAVIMENTOS: LEVANTAMIENTO DE CAMPO
JERARQUIA VIAL Y TIPO DE VIALIDAD: PLAN PARCIAL DE DESARROLLO URBANO DISTRITO URBANO ZPN-4 "LA TUZANIA", JULIO 2012.
SISTEMA DE PROYECCION GEOGRAFICA: WGS_1984_UTM_ZONE_12N

MUNICIPIO DE ZAPOPAN


DISTRITO URBANO ZPN-4
"LA TUZANIA"



FECHA: MAYO DEL 2012

ESCALA: 1:10,000

ESCALA GRAFICA:
0 0.2 0.4 0.6 0.8 1 Kilómetros



H. AYUNTAMIENTO DE ZAPOPAN
2010-2012
DIRECCION DE PLANEACION Y ORDENAMIENTO TERRITORIAL

ZAPOPAN UNIDO