



PLAN PARCIAL DE DESARROLLO URBANO

DISTRITO URBANO ZPN-4 "LA TUZANIA"

VIALIDAD

D-6

SIMBOLOGIA

POLIGONO DE DISTRITO
SUPERFICIE DISTRITO
2,044-69-61 Hbs.

VERTICES

CUADRO DE CONSTRUCCION

VERTICE	X	Y
1	660686.8720	2297462.2586
2	660665.8954	2298218.2293
3	666204.9280	2294028.8591
4	660897.7613	2289240.7280
5	660339.7966	2289927.4614
6	662344.4921	2296324.3142

SISTEMA VIAL PRIMARIO

REGIONAL
 PRINCIPAL

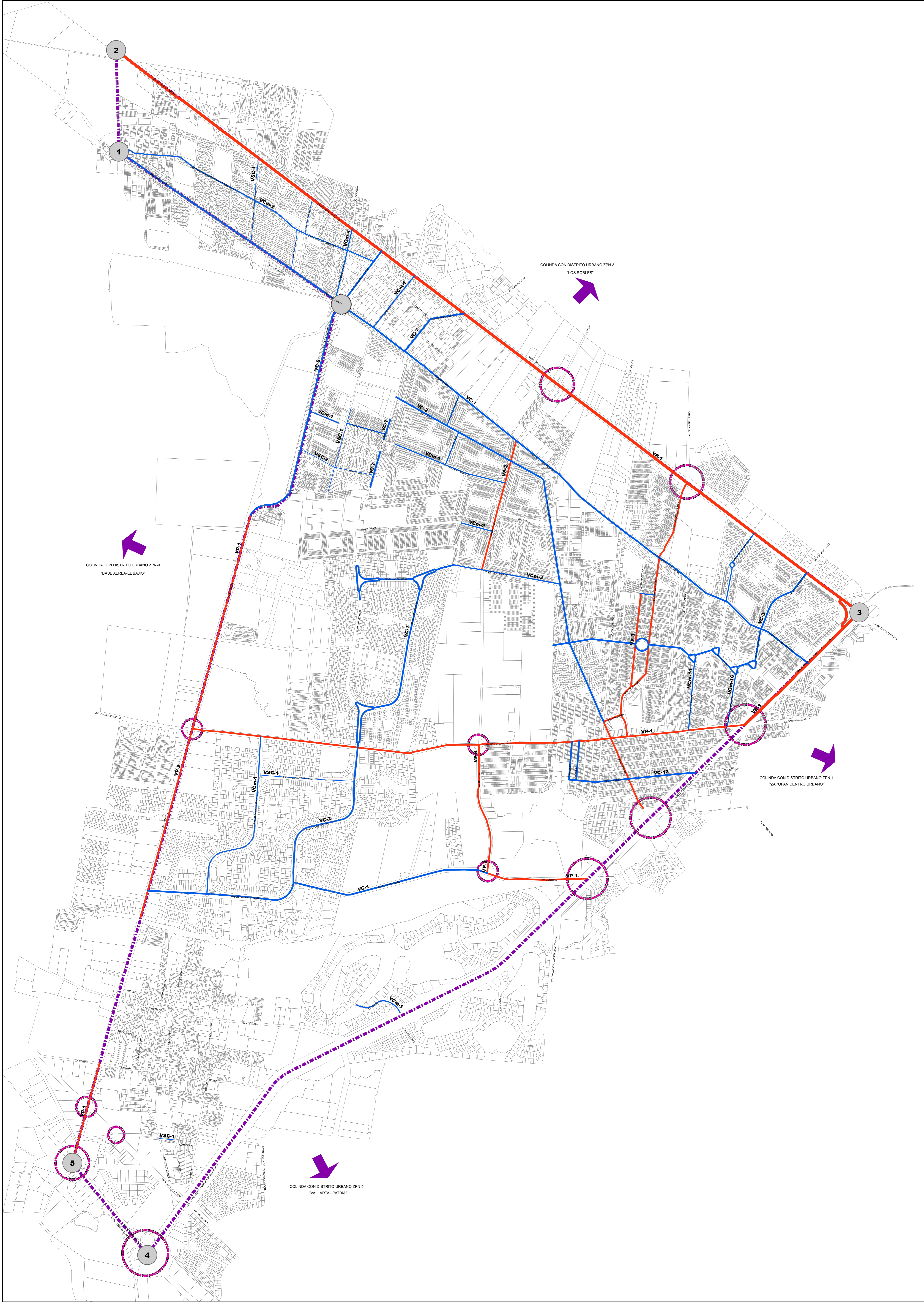
SISTEMA VIAL SECUNDARIO

COLECTORA
 COLECTORA MENOR
 SUBCOLECTORA

RESTRICCION POR NODO VIAL

JERARQUIA DE VIALIDADES

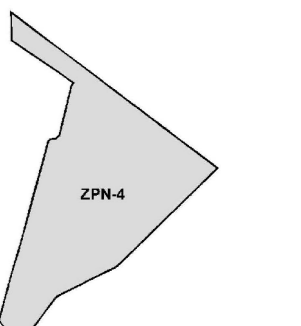
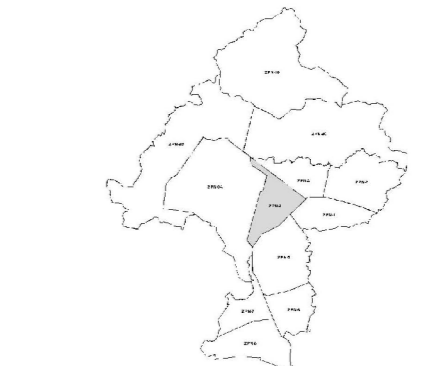
CLAVE	CONCEPTO
VR	VIALIDAD REGIONAL
VP	VIALIDAD PRINCIPAL
VC	VIALIDAD COLECTORA
Vcm	VIALIDAD COLECTORA MENOR
Vsc	VIALIDAD SUBCOLECTORA



Fuente: TPO DE PARAMENTOS, LEVANTAMIENTO DE CAMPO
JERARQUIA VIAL Y NODOS VIALES, PLAN PARCIAL DE DESARROLLO URBANO DISTRITO URBANO ZPN-4 "LA TUZANIA", JULIO 2002.
SISTEMA DE PROYECCION GEOGRAFICA: WGS_1984_UTM_ZONE_13N

MUNICIPIO DE ZAPOPAN


DISTRITO URBANO ZPN-4
"LA TUZANIA"



FECHA: MAYO DEL 2012

ESCALA: 1:10,000

ESCALA GRAFICA:



H. AYUNTAMIENTO DE ZAPOPAN
2010-2012
DIRECCION DE PLANEACION Y ORDENAMIENTO TERRITORIAL

ZAPOPAN UNIDO