



PLAN PARCIAL DE DESARROLLO URBANO

DISTRITO URBANO ZPN-4 "LA TUZANIA"

INFRAESTRUCTURA

D-7

SIMBOLOGIA

POLIGONO DE DISTRITO
SUPERFICIE DISTRITO
2,044.65-61 Ha.

VERTICES

CUADRO DE CONSTRUCCION

VERTICE	X	Y
1	660686.8720	2297462.2586
2	660565.8954	2298218.2293
3	666204.9280	2294028.8591
4	660897.7613	2289240.7280
5	660339.7966	2289927.4614
6	662344.4921	2296324.3142

CUENCAS

CUENCAS

MICROCUENCAS

NANOCUENCAS

SUPERFICIE DE CUENCAS

CUENCA	AREA TOTAL	AREA EN DISTRITO ZPN4
BOCA DE LA ARENA - EL BAJIO	8,705,828.83	21,829.90
RIO BLANCO	178,970,417.93	5,620,944.36
COLOMOS (ATEMAJAC)	75,017,557.66	14,804,184.49
SUP. TOTAL		20,446,958.75

RED DE AGUA POTABLE

LINEA DE AGUA POTABLE

POZOS

RED DE DRENAJE

RED DE COLECTORES

RED ELECTRICA

LINEA DE ALTA TENSION

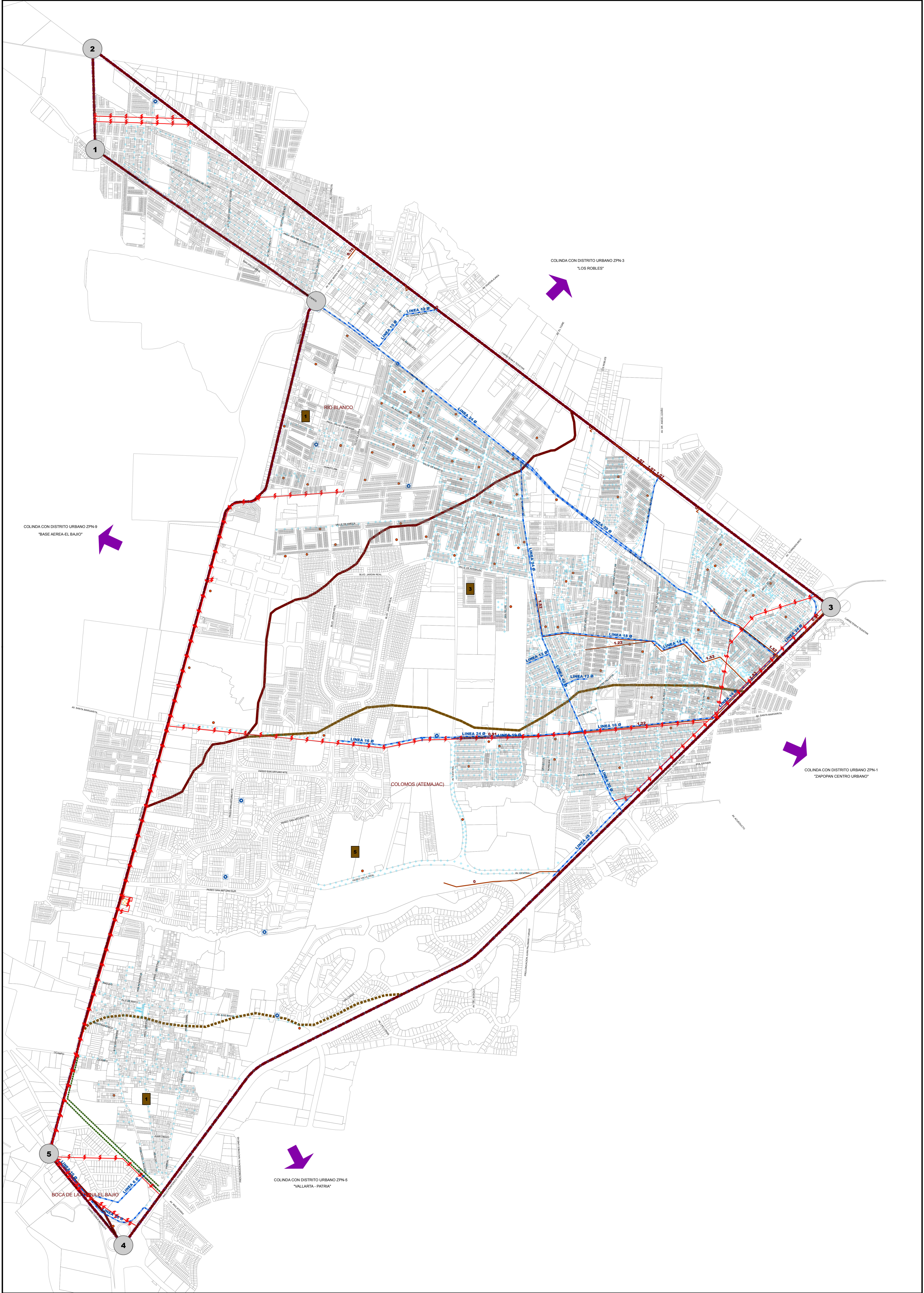
TRANSFORMADORES

LUMINARIAS

SUBSTACION ELECTRICA

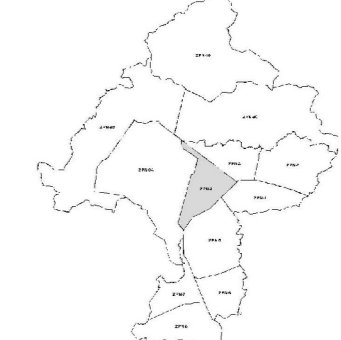
RED DE POLIDUCTOS

LINEA DE POLIDUCTO

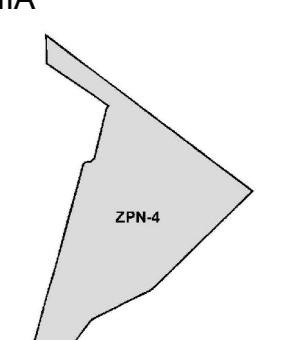


FUENTE: CUENCAS: PROGRAMA DE ORDENAMIENTO ECOLOGICO TERRITORIAL (POET); AGUA POTABLE Y DRENAJE: SISTEMA INTERMUNICIPAL DE AGUA POTABLE Y DRENAJE (SISAP); ALAMBADO FIBRICO Y RED ELECTRICA: COMISION FEDERAL DE ELECTRICIDAD (CFE); SISTEMA DE PROYECCION GEOGRAFICA: WGS_1984_UTM_ZONA_12N

MUNICIPIO DE ZAPOPAN




DISTRITO URBANO ZPN-4 "LA TUZANIA"



FECHA: MAYO DEL 2012

ESCALA: 1:10,000



H. AYUNTAMIENTO DE ZAPOPAN
2010-2012
DIRECCION DE PLANEACION Y ORDENAMIENTO TERRITORIAL

ZAPOPAN UNIDO

