



# PLAN PARCIAL DE DESARROLLO URBANO

DISTRITO URBANO ZPN-4 "LA TUZANIA"

VIVIENDA (DENSIDADES)

D-8A

## SIMBOLOGIA

POLIGONO DE DISTRITO  
SUPERFICIE DISTRITO  
2,044,69-61 Hbs.

VERTICES

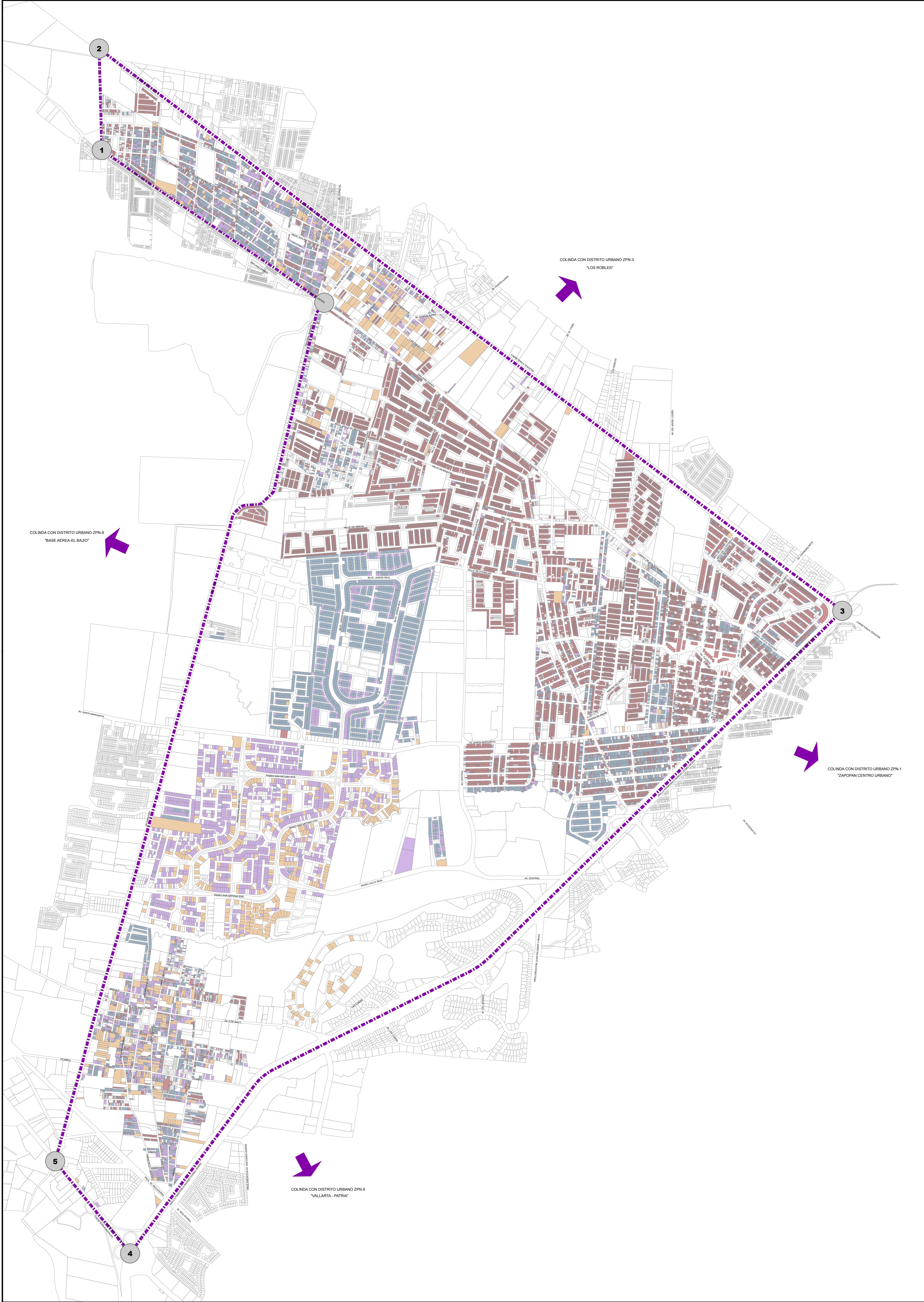
### CUADRO DE CONSTRUCCION

VERTICE	X	Y
1	660686.8720	2297462.2586
2	660665.8954	2298218.2293
3	666204.9280	2294028.8591
4	660897.7613	2289240.7280
5	660339.7966	2289927.4614
6	662344.4921	2296324.3142

### DENSIDAD DE VIVIENDA

- DENSIDAD MINIMA (H1)
- DENSIDAD BAJA (H2)
- DENSIDAD MEDIA (H3)
- DENSIDAD ALTA (H4)

DENSIDAD DE VIVIENDA	SUPERFICIE	% DEL DISTRITO
DENSIDAD MINIMA (H1)	5,786,296.49	28.30
DENSIDAD BAJA (H2)	1,005,333.55	4.92
DENSIDAD MEDIA (H3)	1,620,505.74	7.93
DENSIDAD ALTA (H4)	2,393,077.10	11.70

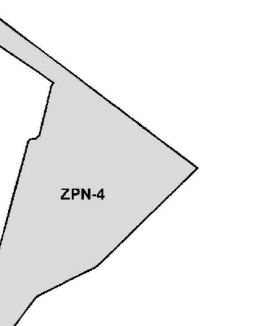


Fuente: LEVANTAMIENTO DE CAMPO.  
SISTEMA DE PROYECCION GEOGRAFICA: WGS\_1984\_UTM\_ZONA\_13N

MUNICIPIO DE ZAPOPAN




DISTRITO URBANO ZPN-4  
"LA TUZANIA"



FECHA: MAYO DEL 2012

ESCALA: 1:10,000



H. AYUNTAMIENTO DE ZAPOPAN  
2010-2012  
DIRECCION DE PLANEACION Y ORDENAMIENTO TERRITORIAL

ZAPOPAN UNIDO