



# PLAN PARCIAL DE DESARROLLO URBANO

DISTRITO URBANO ZPN-4 "LA TUZANIA"

EQUIPAMIENTO URBANO Y DOSIFICACION

D-9

## SIMBOLOGIA

POLIGONO DE DISTRITO SUPERFICIE DISTRITO 2,044-09-61 Hbs.

VERTICES

### CUADRO DE CONSTRUCCION

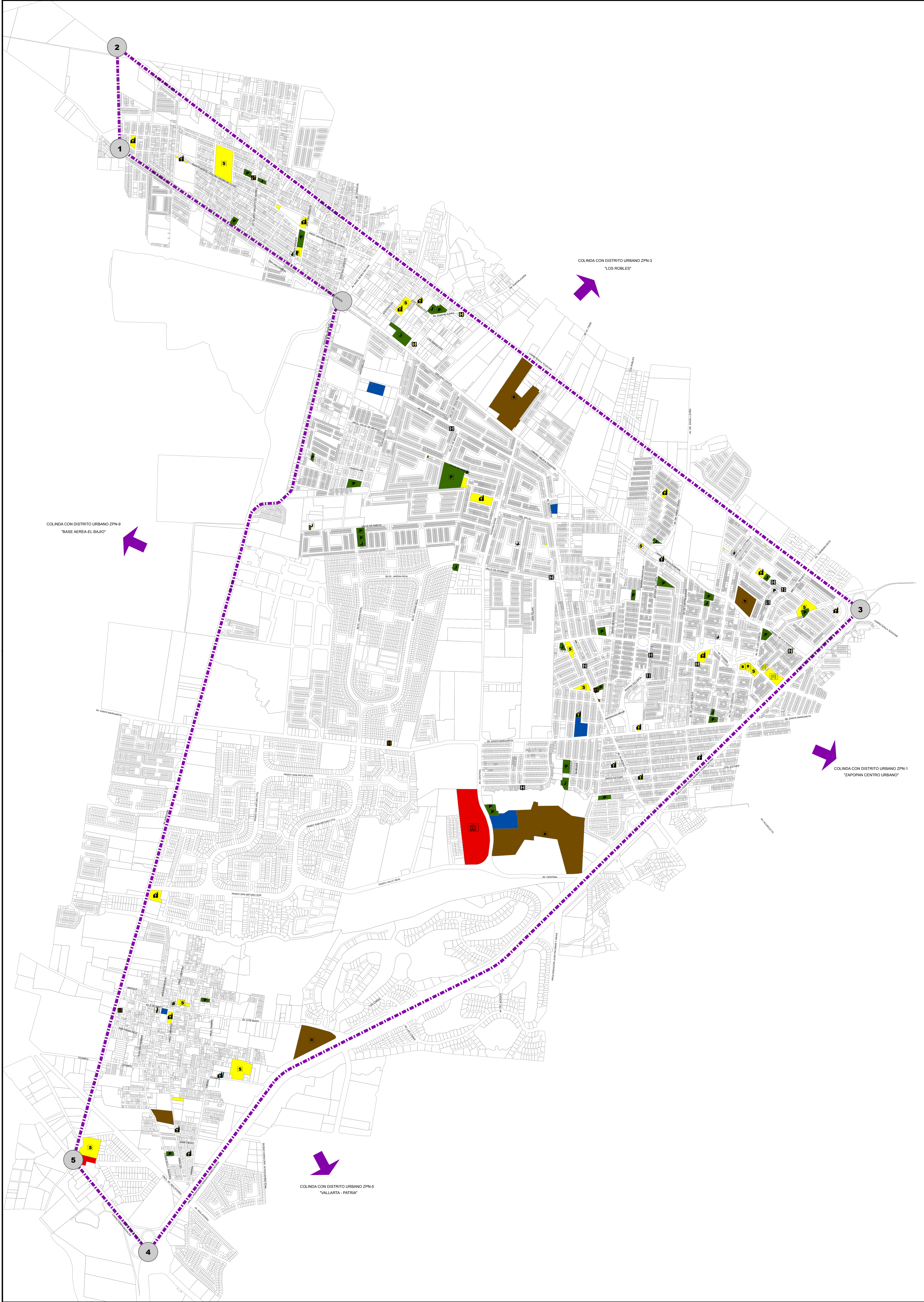
VERTICE	X	Y
1	660686.8720	2297462.2586
2	660665.8954	2298218.2293
3	666204.9280	2294028.8591
4	660897.7613	2289240.7280
5	660339.7966	2289927.4614
6	662344.4921	2296324.3142

### EQUIPAMIENTO INSTITUCIONAL NIVEL DE SERVICIO

- EQUIPAMIENTO REGIONAL
- EQUIPAMIENTO CENTRAL
- EQUIPAMIENTO DISTRITAL
- EQUIPAMIENTO BARRIAL
- EQUIPAMIENTO VECINAL

### TIPO DE EQUIPAMIENTO

- JARDIN DE NIÑOS
- PRIMARIA
- SECUNDARIA
- PREPARATORIA
- EDUCACION SUPERIOR
- BIBLIOTECA
- MUSEO
- IGLESIA
- CLINICAS Y HOSPITALES
- MERCADO

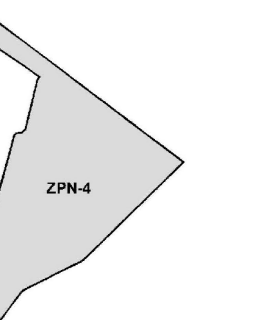


Fuente: LEVANTAMIENTO EN CAMPO  
SISTEMA DE PROYECCION GEOGRAFICA: WGS\_1984\_UTM\_ZONA\_13N

MUNICIPIO DE ZAPOPAN




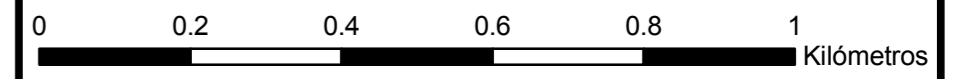
DISTRITO URBANO ZPN-4 "LA TUZANIA"



FECHA: MAYO DEL 2012

ESCALA: 1:10,000

ESCALA GRAFICA:



H. AYUNTAMIENTO DE ZAPOPAN  
2010-2012  
DIRECCION DE PLANEACION Y ORDENAMIENTO TERRITORIAL

ZAPOPAN UNIDO