



H. AYUNTAMIENTO  
CONSTITUCIONAL DE ZAPOPAN

# PLAN PARCIAL DE DESARROLLO URBANO

DISTRITO URBANO ZPN-4 "LA TUZANIA"

SUBDIVISION DISTRITAL

Z-0

## SIMBOLOGIA



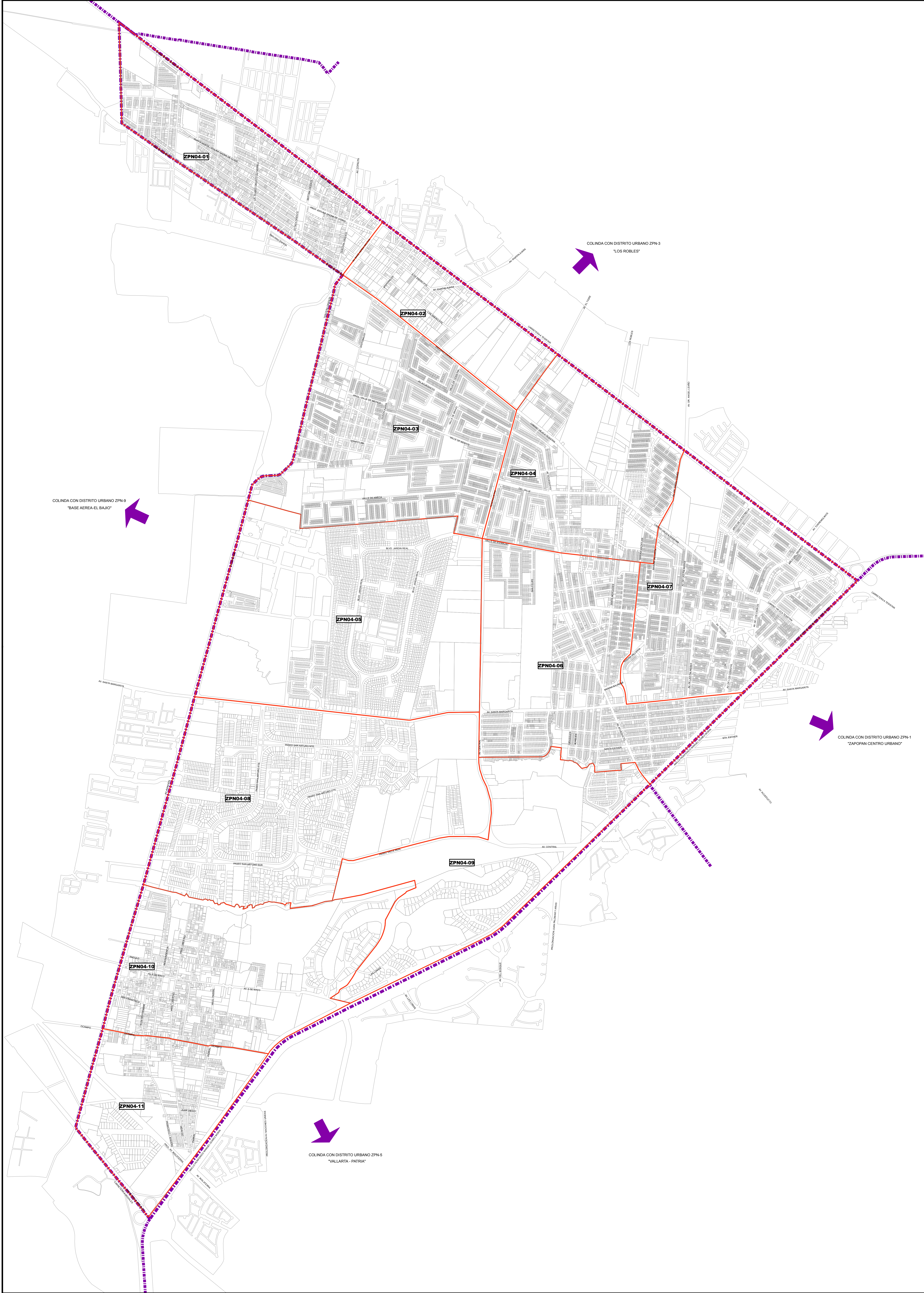
LIMITE DE DISTRITO  
SUPERFICIE DISTRITO  
2,044.49(61) Hts.



LIMITE DE SUBDISTRITO

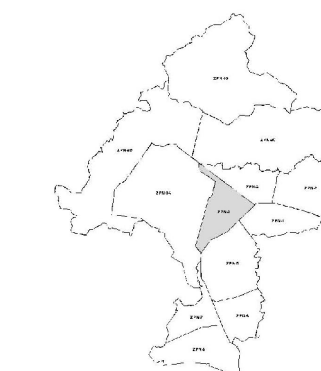
## SUBDIVISION DISTRITAL

SUBDISTRITO	NOMBRE
ZPN04-01	JARDINES DE NUEVO MEXICO
ZPN04-02	NUEVO MEXICO
ZPN04-03	COLEGIO DEL AIRE / COLEGIO DEL AIRE SUR / JARDINES DEL VALLE
ZPN04-04	PARQUES DE ZAPOPAN PONIENTE / PARQUE DE ZAPOPAN
ZPN04-05	JARDIN REAL
ZPN04-06	SU LA TUZANIA / LA CASITA / GIRASOLES
ZPN04-07	LA TUZANIA / ARCOS DE ZAPOPAN
ZPN04-08	VALLE REAL
ZPN04-09	ARROYO LA CAMPANA
ZPN04-10	SAN JUAN DE OCOTAN
ZPN04-11	COLONIA INDIGENA SAN JUAN DE OCOTAN

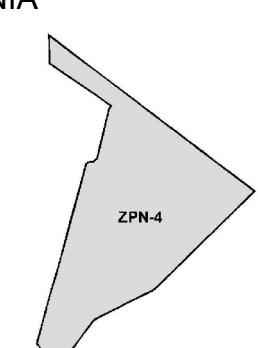


SISTEMA DE PROYECCION GEOGRAFICA: WGS 1984 UTM ZONA 13N

MUNICIPIO DE ZAPOPAN



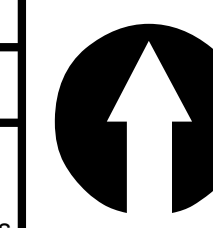

DISTRITO URBANO ZPN-4  
"LA TUZANIA"



FECHA: MAYO DEL 2012

ESCALA: 1:10,000

ESCALA GRAFICA:



H. AYUNTAMIENTO DE ZAPOPAN  
2010-2012  
DIRECCION DE PLANEACION Y ORDENAMIENTO TERRITORIAL

ZAPOPAN UNIDO

