



H. AYUNTAMIENTO
CONSTITUCIONAL DE ZAPOPAN

PLAN PARCIAL DE DESARROLLO URBANO

DISTRITO URBANO ZPN-4 "LA TUZANIA"

ESTRUCTURA URBANA

Z-2

SIMBOLOGIA

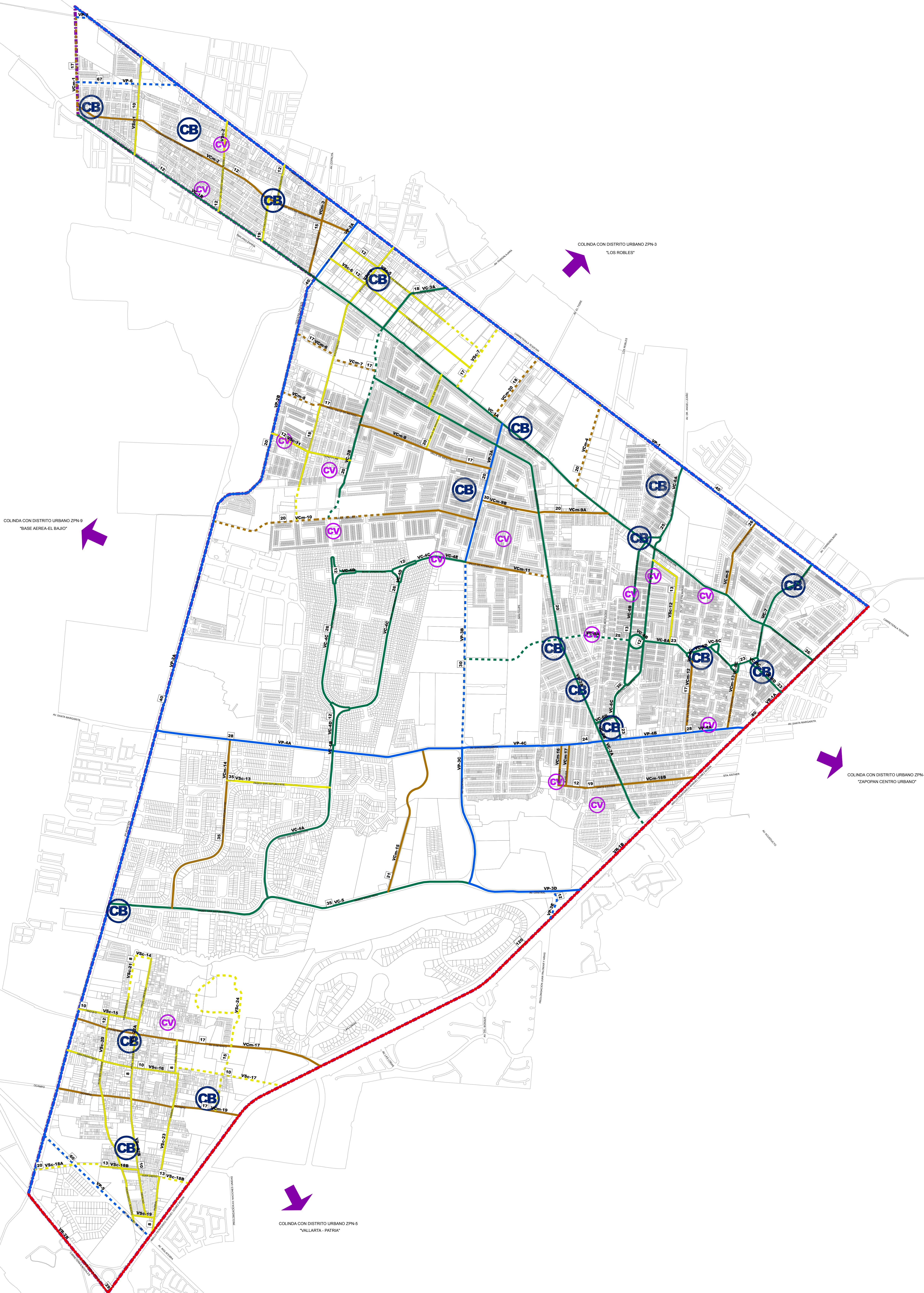
POLIGONO DE DISTRITO
SUPERFICIE DISTRITO
2,044-69-61 Hts.

JERARQUIA VIAL

EXISTENTE	PROYECTO
REGIONAL	PRINCIPAL
PRINCIPAL	COLECTORA
COLECTORA	COLECTORA MENOR
COLECTORA MENOR	SUBCOLECTORA
SUBCOLECTORA	

CENTROS URBANOS

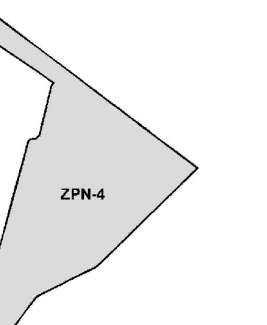
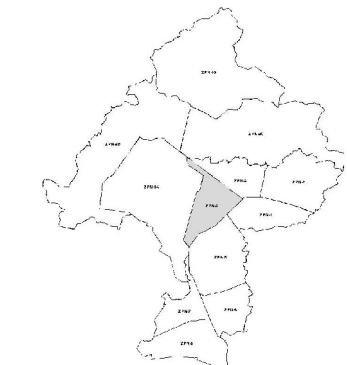
- CENTRO VECINAL
- CENTRO BARRIAL
- SUBCENTRO URBANO



SISTEMA DE PROYECCION GEOGRAFICA: WGS 1984 UTM ZONA 13N

MUNICIPIO DE ZAPOPAN


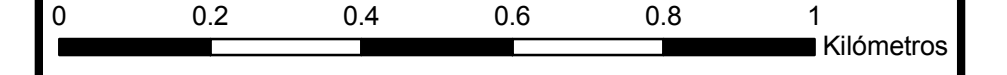
DISTRITO URBANO ZPN-4
"LA TUZANIA"



FECHA: MAYO DEL 2012

ESCALA: 1:10,000

ESCALA GRAFICA:



H. AYUNTAMIENTO DE ZAPOPAN
2010-2012
DIRECCION DE PLANEACION Y ORDENAMIENTO TERRITORIAL

ZAPOPAN UNIDO