



PLAN PARCIAL DE DESARROLLO URBANO

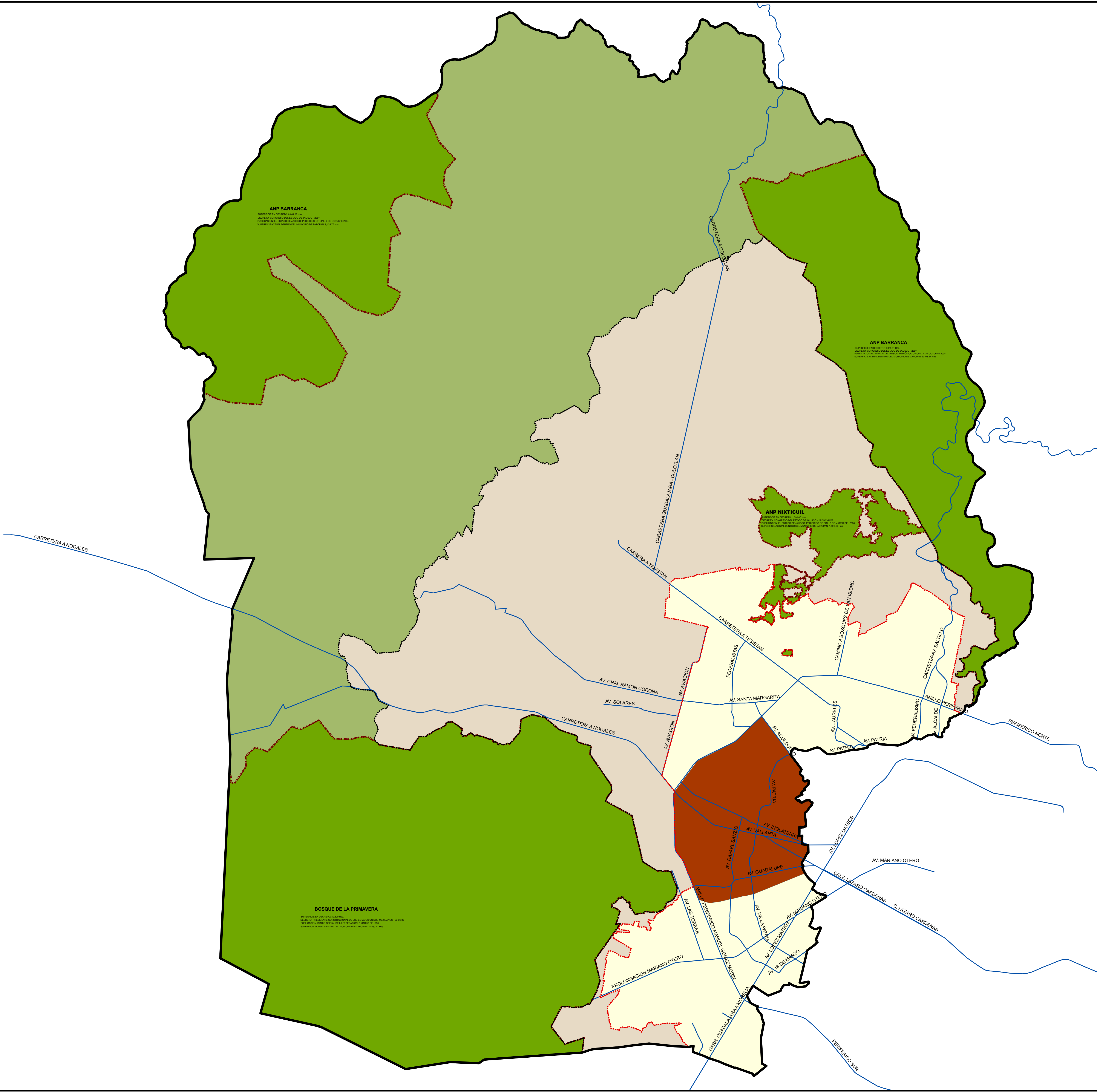
DISTRITO URBANO ZPN-5 "VALLARTA-PATRIA"

UBICACION

A1

SIMBOLOGIA

-  LIMITE MUNICIPAL
-  LIMITE DE AREA URBANA CONSOLIDADA
-  LIMITE DE CENTRO DE POBLACION
-  REGION NATURAL PROTEGIDA
-  REGION DE CONSERVACION
-  GRANJAS Y HUERTOS
-  REGION DE TRANSICION
-  REGION URBANA CONSOLIDADA
-  RED VIAL PRINCIPAL
-  DISTRITO URBANO ZPN5 VALLARATA-PATRIA

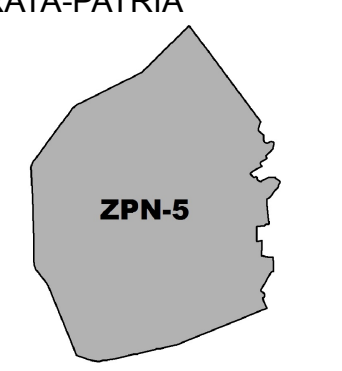


SISTEMA DE PROYECCION GEOGRAFICA: WGS84 UTM ZONA 13N.

MUNICIPIO DE ZAPOPAN





DISTRITO URBANO ZPN-5 "VALLARATA-PATRIA"



FECHA: MAYO DEL 2012

ESCALA: 1:70,000



H. AYUNTAMIENTO DE ZAPOPAN
 2010-2012
 DIRECCION DE PLANEACIÓN Y ORDENAMIENTO TERRITORIAL

ZAPOPAN UNIDO 