



H. AYUNTAMIENTO  
CONSTITUCIONAL DE ZAPOPAN

# PLAN PARCIAL DE DESARROLLO URBANO

DISTRITO URBANO ZPN-5 "VALLARTA-PATRIA"

IMAGEN URBANA

D-10

## SIMBOLOGIA

- LIMITE DE MUNICIPIO
- LIMITE DE DISTRITO
- VERTICES

### CUADRO DE CONSTRUCCION

NO. VERTICE	X	Y
1	664646.2386	2292499.3644
2	666369.3709	2290193.8247
3	666837.3327	2288760.0029
4	666655.7936	2286938.6211
5	666517.7723	2285726.5249
6	662443.9934	2284443.2126
7	661933.6986	2284593.4726
8	660913.8656	2286825.3593
9	660853.8952	2289148.6515
10	661883.8539	2290556.4898

### ESPECTACULARES

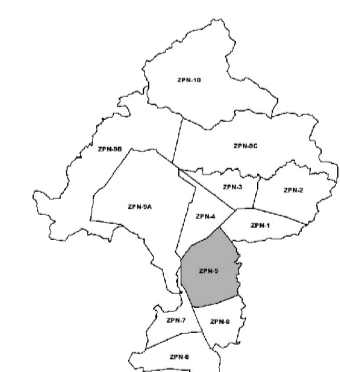
- ESTRUCTURAL
- SEMIESTRUCTURAL
- ESPECTACULARES EN PUENTE PEATONAL

### AREAS DE PROTECCION

- PROTECCION AL PATRIMONIO CULTURAL
- PROTECCION A LA FISONOMIA

FUENTE: DIRECCION DE PLANEACION Y ORDENAMIENTO TERRITORIAL DEL H. AYUNTAMIENTO DE ZAPOPAN  
SISTEMA DE PROYECCION: UTM, UTM\_ZONA\_13N

MUNICIPIO DE ZAPOPAN



DISTRITO URBANO ZPN-5  
"VALLARTA-PATRIA"




FECHA: MAYO DEL 2012

ESCALA: 1:12,500

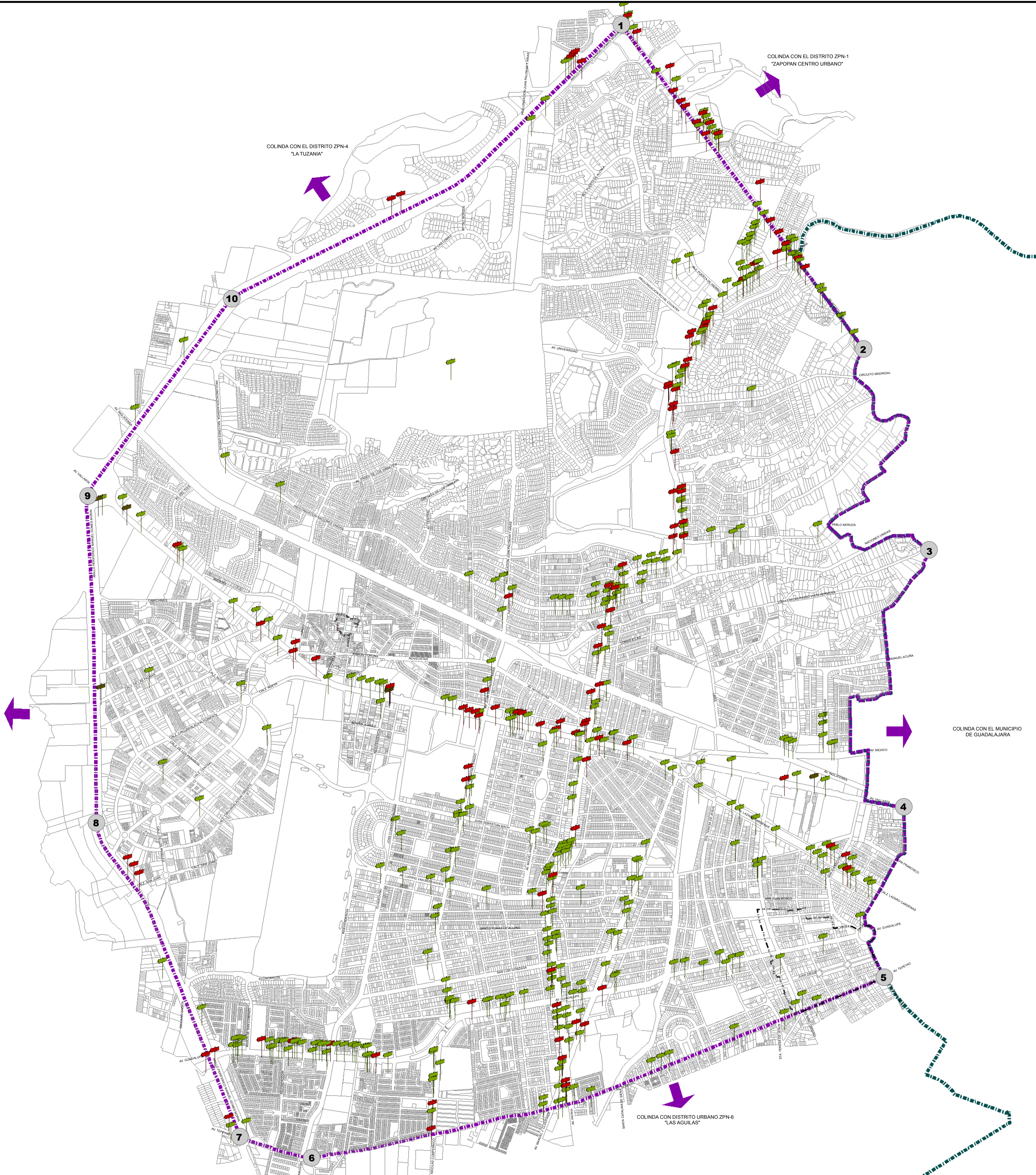
ESCALA GRAFICA

0 0.25 0.5 1 Kilometers



H. AYUNTAMIENTO DE ZAPOPAN  
2010-2012  
DIRECCION DE PLANEACION Y ORDENAMIENTO TERRITORIAL

**ZAPOPAN UNIDO**



COLONIA CON DISTRITO URBANO ZPN-7  
"EL COLLI"

COLONIA CON EL DISTRITO ZPN-1  
"ZAPOPAN CENTRO URBANO"

COLONIA CON EL DISTRITO ZPN-4  
"LA TUZANIA"

COLONIA CON EL MUNICIPIO  
DE GUADALAJARA

COLONIA CON DISTRITO URBANO ZPN-6  
"LAS AGUILAS"