



H. AYUNTAMIENTO
CONSTITUCIONAL DE ZAPOPAN

PLAN PARCIAL DE DESARROLLO URBANO

DISTRITO URBANO "ZPN-5 VALLARTA - PATRIA"

**RIESGO Y
VULNERABILIDAD**

D-11

SIMBOLOGIA

- LIMITE DE MUNICIPIO
- POLIGONO DE DISTRITO
SUPERFICIE DISTRITO
3,350-20-00 Hbs.
- VERTICES

CUADRO DE CONSTRUCCION

VERTICE	X	Y
1	664646.2386	2292499.3644
2	666370.0412	2290193.3401
3	666835.1029	2288759.3969
4	666666.6071	2286940.8175
5	666514.0992	2285725.0298
6	662443.9934	2284443.2126
7	661933.8007	2284593.4332
8	660913.8656	2286825.3593
9	660866.9107	2289184.5480
10	661883.8539	2290556.4898

ZONAS CON SUELO TIPO INESTABLE

- CAIDA POR DESPRENDIMIENTO
- AREAS DE RELLENO

ZONAS CON RIESGO DE INUNDACION

- PROBABILIDAD DE INUNDACION

INSTALACIONES DE RIESGO

- LÍNEAS DE ALTA TENSION
- SUBSTACION ELECTICA
- PLANTAS TRATAMIENTO
- GASOLINERAS

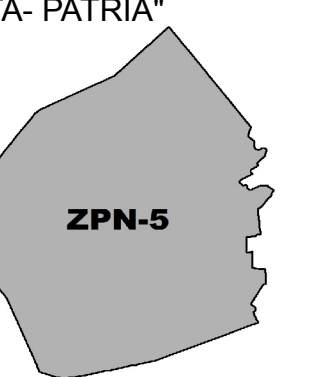
Fuente: Atlas de Riesgos del Municipio de Zapopan.

SISTEMA DE PROYECCION: WGS_1984_UTM_ZONA_13N

MUNICIPIO DE ZAPOPAN





DISTRITO URBANO ZPN-5
"VALLARTA- PATRIA"



FECHA: MAYO DEL 2012

ESCALA: 1:12,500

ESCALA GRAFICA



H. AYUNTAMIENTO DE ZAPOPAN
2010-2012
DIRECCION DE PLANEACIÓN Y ORDENAMIENTO TERRITORIAL

ZAPOPAN UNIDO

