



H. AYUNTAMIENTO CONSTITUCIONAL DE ZAPOPAN

PLAN PARCIAL DE DESARROLLO URBANO

DISTRITO URBANO ZPN-5 "VALLARTA-PATRIA"

MEDIO FISICO NATURAL

D-2

SIMBOLOGIA

LIMITE DE MUNICIPIO

LIMITE DE DISTRITO
SUPERFICIE DISTRITO
3,350,197.93 4855 Has.

VERTICES

CUADRO DE CONSTRUCCION

NO. VERTICE	X	Y
1	664646.2386	2292499.3644
2	666369.3709	2290193.8247
3	666837.3327	2288760.0029
4	666655.7936	2286938.6211
5	666517.7723	2285726.5249
6	662443.9934	2284443.2126
7	661933.6986	2284593.4726
8	660913.8656	2286825.3593
9	660853.8952	2289148.6515
10	661883.8539	2290556.4898

TOPOGRAFIA

CURVAS DE NIVEL A CADA 10 MTS.

HIDROLOGIA

ESCURRIMENTOS

NANOCUENCAS

MICROCUENCAS

CUENCAS

SUPERFICIE CUENCAS

CUENCA	AREA TOTAL	AREA DISTRITO ZPN5
Arenal - El Chicalote	33,258,094.54	13,238,556.43
Colomos (Atemajac)	75,017,557.66	19,725,375.11

SUPERFICIE MICROCUENCAS

CUENCA	MICROCUENCA	AREA TOTAL	AREA DISTRITO ZPN5
Colomos (Atemajac)	1	11,439,924.68	8,611,106.66
Colomos (Atemajac)	2	14,140,695.99	7,950,850.21
Colomos (Atemajac)	4	7,558,871.62	1,430,253.75
Colomos (Atemajac)	5	14,213,367.82	1,733,164.46

SUPERFICIE NANOCUENCAS

CUENCA	MICROCUENCA	NANOCUENCA	AREA TOTAL	AREA DISTRITO ZPN5
Colomos (Atemajac)	4	4A	3,924,477.10	1,430,253.75

ASPECTOS DESTACADOS DE FLORA Y FAUNA

MACIZOS ARBOLADOS

ESPACIOS VERDES, ABIERTOS Y RECREATIVOS

FUENTE: PROGRAMA DE ORDENAMIENTO ECOLOGICO DEL TERRITORIO (POET) ZAPOPAN

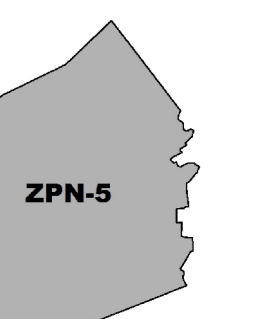
SISTEMA DE PROYECCION: WGS_1984_UTM_ZONA_15N

MUNICIPIO DE ZAPOPAN



DISTRITO URBANO ZPN-5


"VALLARTA-PATRIA"



FECHA: MAYO DEL 2012

ESCALA: 1:12,500

ESCALA GRAFICA

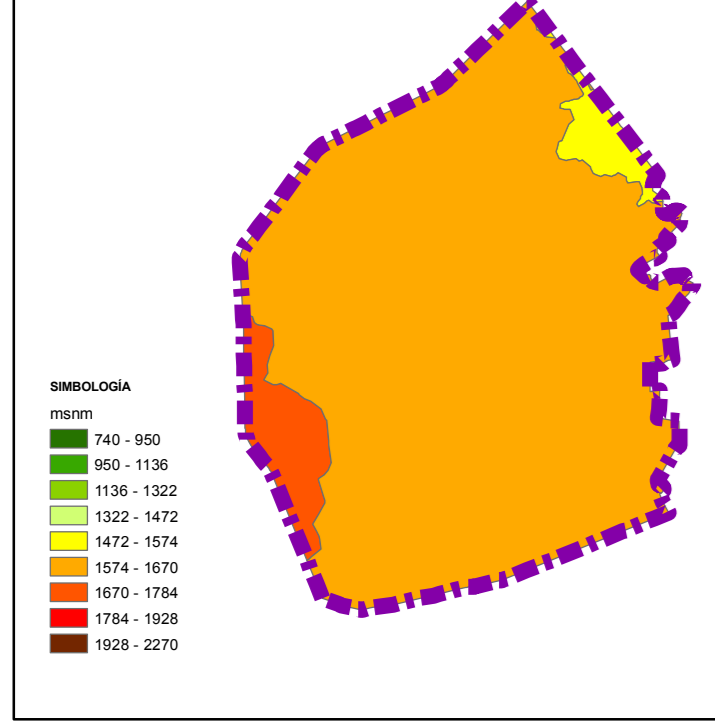


H. AYUNTAMIENTO DE ZAPOPAN
2010-2012

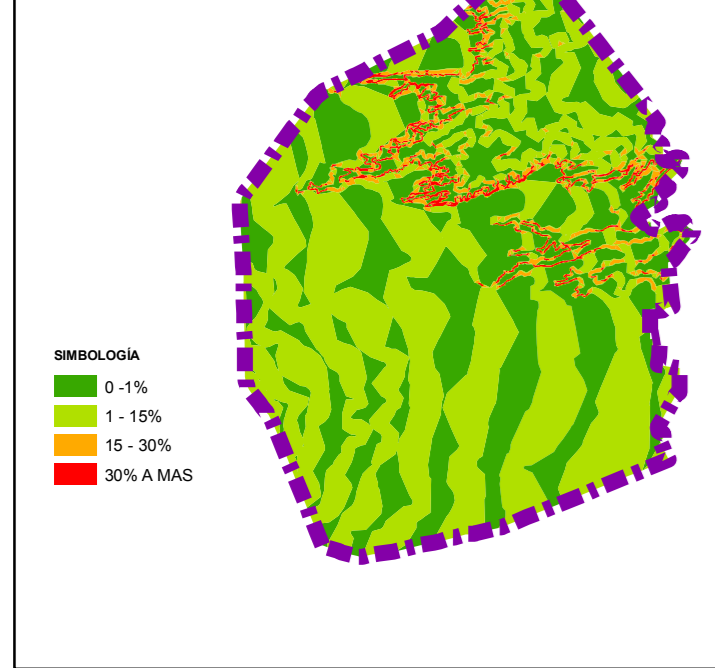
DIRECCION DE PLANEACION Y ORDENAMIENTO TERRITORIAL

ZAPOPAN UNIDO

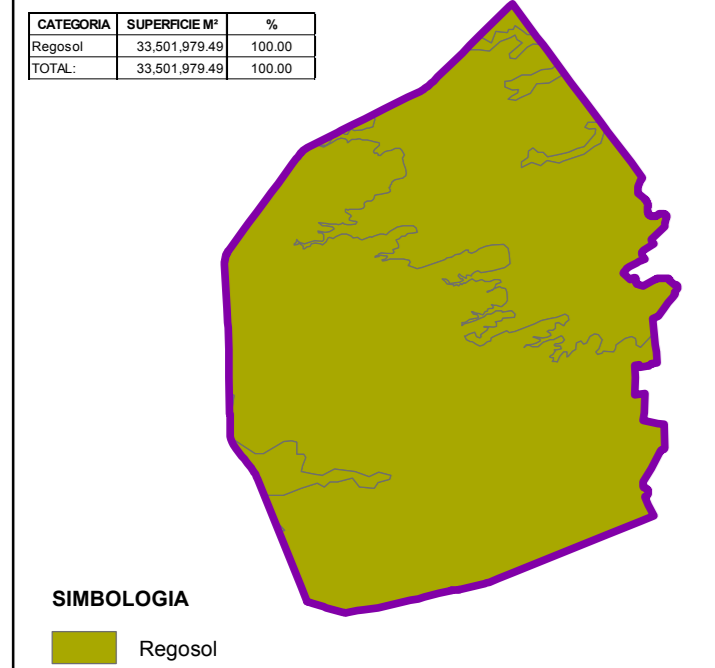
HISOGRAFIA



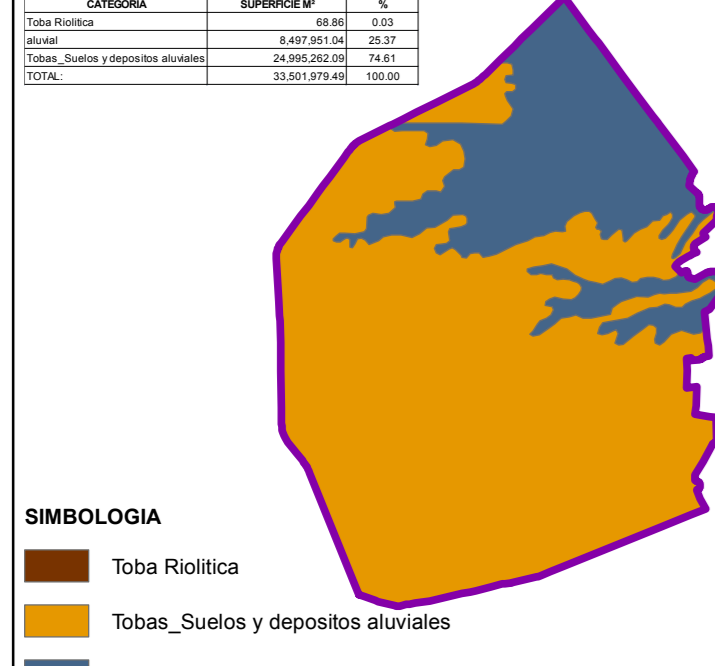
ANALISIS DE PENDIENTES



EDAFOLOGIA



GEOLOGIA



CONCEPTO	SUPERFICIE	%
0 - 1%	12,995,921.33	38.79
1 - 15%	18,577,199.37	55.45
15 - 30%	1,244,158.09	3.71
30% A MAS	684,689.22	2.04
SUPERFICIE TOTAL	33,501,968.01	100.00



COLINDA CON DISTRITO URBANO ZPN-7 "EL COLLÍ"

COLINDA CON EL DISTRITO ZPN-4 "LA TUZANIA"

COLINDA CON EL DISTRITO ZPN-1 "ZAPOPAN CENTRO URBANO"

COLINDA CON EL MUNICIPIO DE GUADALAJARA

COLINDA CON DISTRITO URBANO ZPN-6 "LAS AGUILAS"