



H. AYUNTAMIENTO
CONSTITUCIONAL DE ZAPOPAN

PLAN PARCIAL DE DESARROLLO URBANO

DISTRITO URBANO ZPN-5 "VALLARTA-PATRIA"

INFRAESTRUCTURA

D-7

SIMBOLOGIA

LIMITE DE MUNICIPIO

LIMITE DE DISTRITO
3,350.19-79.4855 Has.

VERTICES

CUADRO DE CONSTRUCCION

NO. VERTICE	X	Y
1	664646.2386	2292499.3644
2	666369.3709	2290193.8247
3	666837.3327	2288760.0029
4	666655.7936	2286938.6211
5	666517.7723	2285726.5249
6	662443.9934	2284443.2126
7	661933.6986	2284593.4726
8	660913.8656	2286825.3593
9	660853.8952	2289148.6515
10	661883.8539	2290556.4898

CUENCAS

- CUENCAS
- NANOCUENCAS
- MICROCUENCAS

SUPERFICIE CUENCAS

CUENCA	AREA TOTAL	AREA DISTRITO ZPN5
Arenal - El Chicalote	33,258,094.54	13,238,556.43
Colomos (Atemajac)	75,017,557.66	19,725,375.11
SUP. TOTAL		32,963,931.54

RED DE AGUA POTABLE

- LINEA DE AGUA POTABLE
- POZOS

RED DE DRENAJE

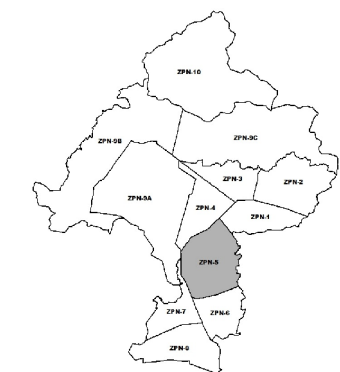
- RED DE COLECTORES

RED ELECTRICA

- LINEA DE ALTA TENSION
- SUBSTACION ELECTICA
- TRANSFORMADORES
- LUMINARIAS

FUENTE:
CUENCAS: PROGRAMA DE ORDENAMIENTO ECOLOGICO TERRITORIAL (POET)
ACUARIOS Y POZOS: SISTEMA INTERMUNICIPAL DE AGUAS POTABLES Y ALcantarillado (ISAP)
LUMINARIAS Y LINEAS ELECTRICAS: COMISION FEDERAL DE ELECTRICIDAD (CFE)
SISTEMA DE PROTECCION: INEGI, 1946, LITM, ZONA, 2011

MUNICIPIO DE ZAPOPAN



DISTRITO URBANO ZPN-5
"VALLARTA-PATRIA"




FECHA: MAYO DEL 2012

ESCALA: 1:12,500

ESCALA GRAFICA

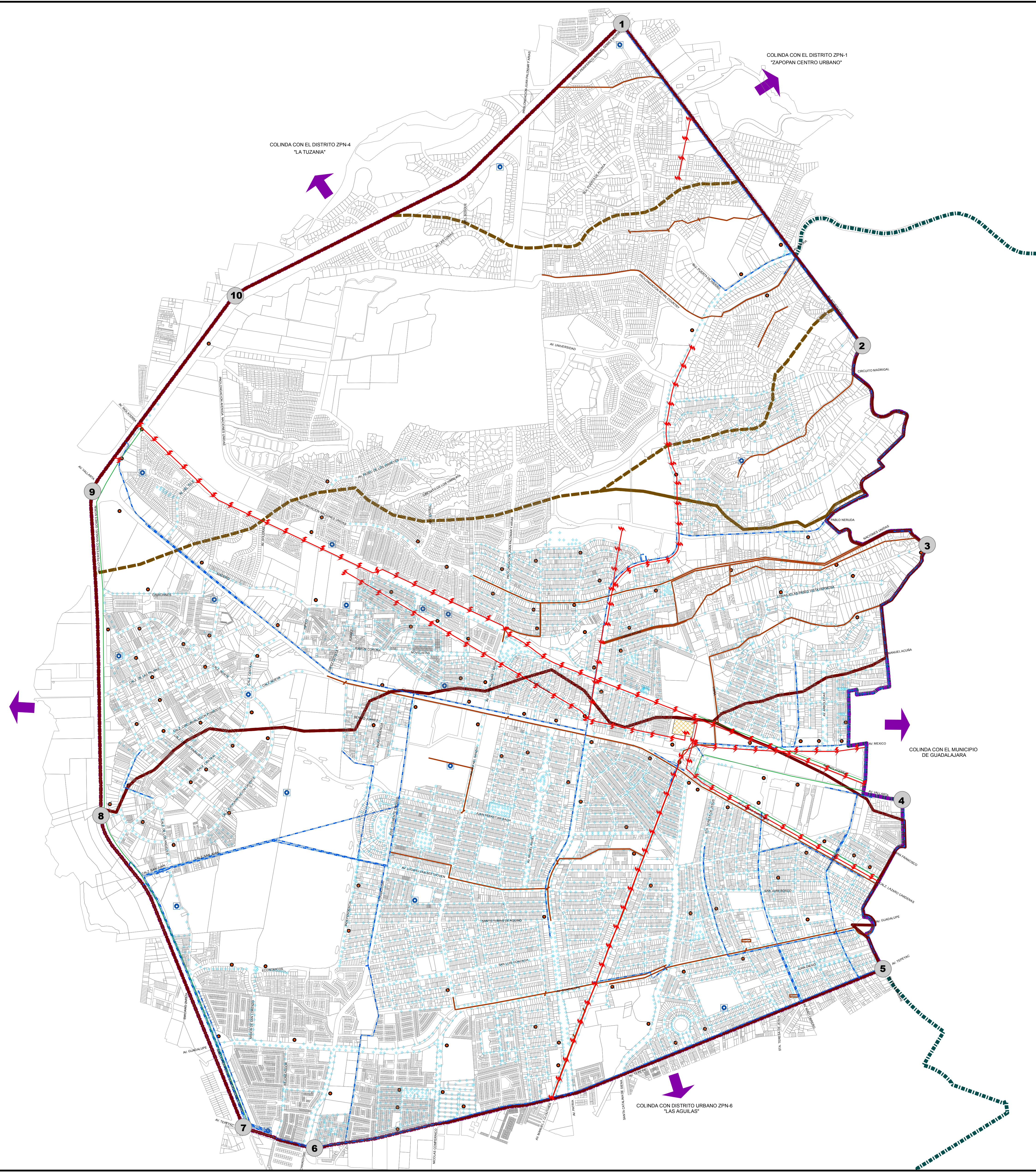
0 0.25 0.5 1 Kilometers



H. AYUNTAMIENTO DE ZAPOPAN
2010-2012

DIRECCION DE PLANEACION Y ORDENAMIENTO TERRITORIAL

ZAPOPAN UNIDO



COLINDA CON DISTRITO URBANO ZPN-7
"EL COLL"

COLINDA CON EL DISTRITO ZPN-1
"ZAPOPAN CENTRO URBANO"

COLINDA CON EL DISTRITO ZPN-4
"LA TUZANIA"

COLINDA CON EL MUNICIPIO
DE GUADALAJARA

COLINDA CON DISTRITO URBANO ZPN-6
"LAS AGUILAS"