



H. AYUNTAMIENTO  
CONSTITUCIONAL DE ZAPOPAN

# PLAN PARCIAL DE DESARROLLO URBANO

DISTRITO URBANO ZPN-5 "VALLARTA-PATRIA"

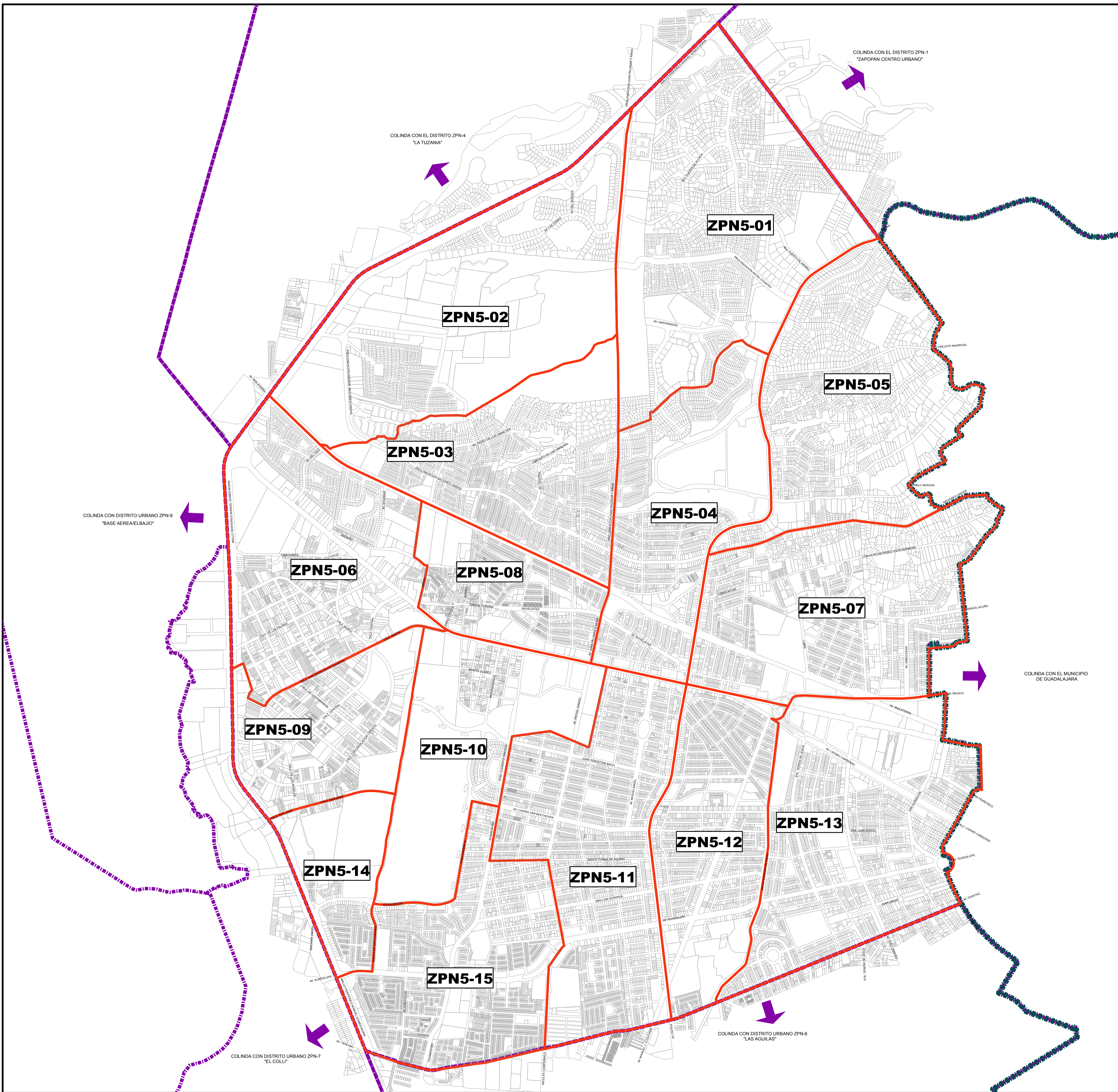
SUBDIVISION DISTRITAL **Z-0**

## SIMBOLOGIA

- LIMITE MUNICIPAL
- LIMITE DE DISTRITO  
SUPERFICIE DISTRITO  
3,350,19-79,4855 Has.
- LIMITE DE SUBDISTRITO

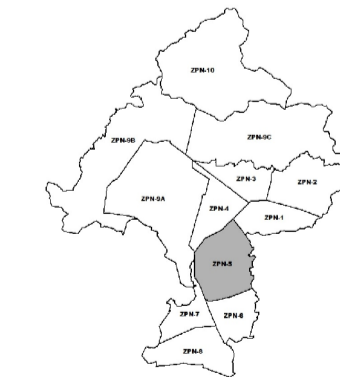
### SUBDIVISION DISTRITAL

SUBDISTRITO	NOMBRE
ZPN5-01	PUERTA DE HIERRO
ZPN5-02	INGLATERRA / PERIFERICO
ZPN5-03	VIRREYES RESIDENCIAL
ZPN5-04	JARDINES DE LA PATRIA
ZPN5-05	COLINAS DE SAN JAVIER
ZPN5-06	JUAN MANUEL / VALLARTA
ZPN5-07	CIUDAD GRANJA NORTE
ZPN5-08	JOCOTAN
ZPN5-09	CIUDAD GRANJA
ZPN5-10	SANTA MARIA DEL PUEBLITO
ZPN5-11	LA ESTANCIA
ZPN5-12	PRADOS VALLARTA
ZPN5-13	JARDINES DE SAN IGNACIO
ZPN5-14	LOMAS DEL COLLI
ZPN5-15	ARCOS DE GUADALUPE / RESIDENCIAL PLAZA GUADALUPE



SISTEMA DE PROYECCION: WGS\_1984\_UTM\_ZONA\_13N

MUNICIPIO DE ZAPOPAN



DISTRITO URBANO ZPN-5

"VALLARTA-PATRIA"




FECHA: MAYO DEL 2012

ESCALA: 1:12,500

ESCALA GRAFICA

0 0.25 0.5 1 Kilometers



H. AYUNTAMIENTO DE ZAPOPAN  
2010-2012  
DIRECCION DE PLANEACION Y ORDENAMIENTO TERRITORIAL

**ZAPOPAN UNIDO**

