



H. AYUNTAMIENTO
CONSTITUCIONAL DE ZAPOPAN

PLAN PARCIAL DE DESARROLLO URBANO

DISTRITO URBANO ZPN-6 "LAS AGUILAS"


AREA DE APLICACION

D-1

SIMBOLOGIA



LIMITE MUNICIPAL



LIMITE DE DISTRITO
SUPERFICIE DISTRITO
1,760.56-10.60 Has.

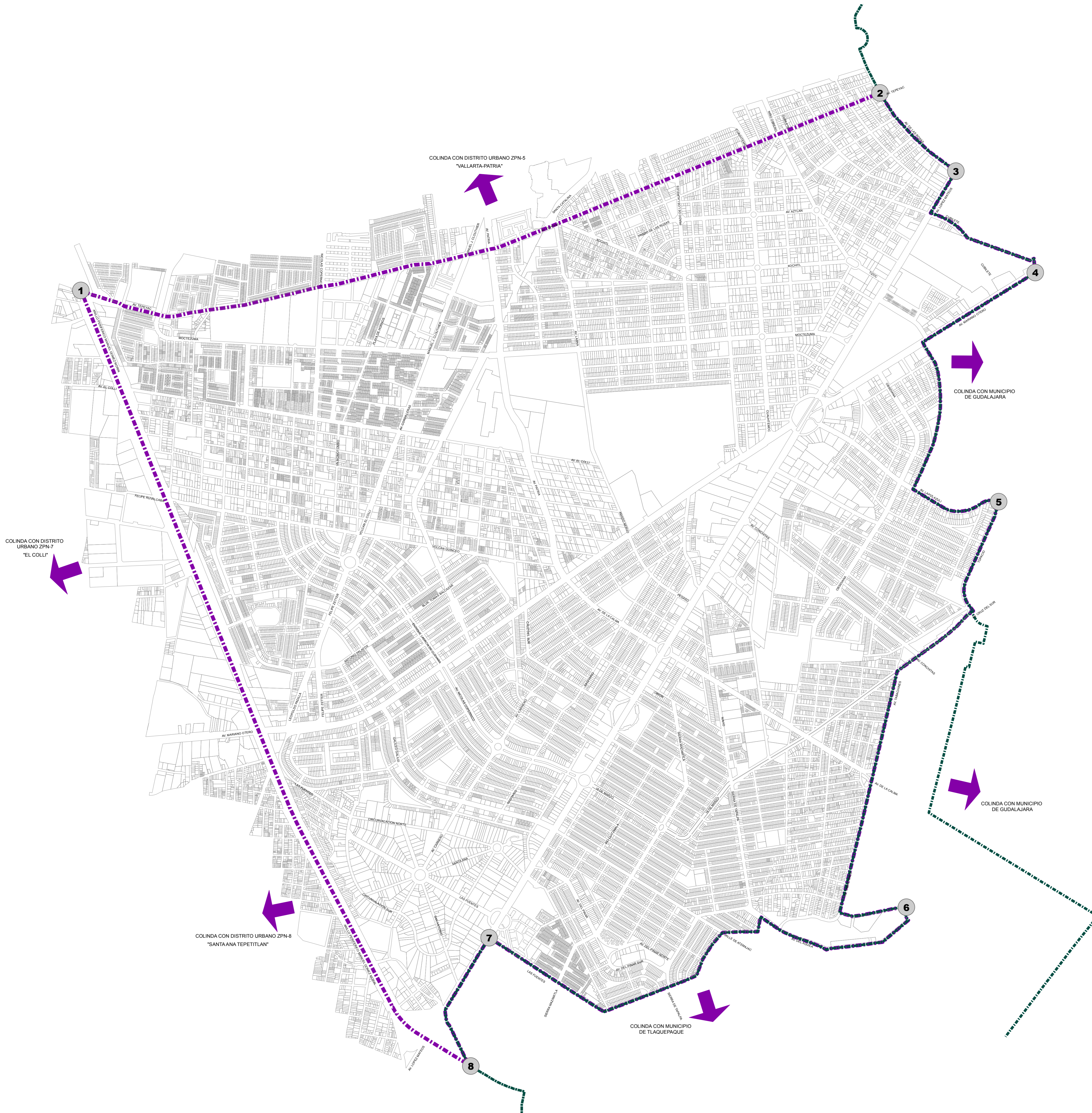


VERTICES

CUADRO DE CONSTRUCCION

VERTICE	X	Y
1	661933.6986	2284593.4726
2	666517.7723	2285726.5249
3	666952.9244	2285277.2892
4	667408.8376	2284695.7600
5	667199.0059	2283381.4071
6	666669.2247	2281055.7118
7	664275.3609	2280880.6257
8	664170.3501	2280144.5235

CURVAS DE NIVEL A CADA 10MTS.



FUENTE: INEGI, INSTITUTO NACIONAL DE ESTADISTICA Y GEOGRAFIA
INSTITUTO NACIONAL DE ESTADISTICA Y GEOGRAFIA
INSTITUTO NACIONAL DE ESTADISTICA Y GEOGRAFIA
INSTITUTO NACIONAL DE ESTADISTICA Y GEOGRAFIA

MUNICIPIO DE ZAPOPAN





DISTRITO URBANO ZPN-6
"LAS AGUILAS"



FECHA: MAYO DEL 2012

ESCALA: 1:10,000

ESCALA GRAFICA



H. AYUNTAMIENTO DE ZAPOPAN
2010-2012
DIRECCION DE PLANEACION Y ORDENAMIENTO TERRITORIAL

ZAPOPAN UNIDO