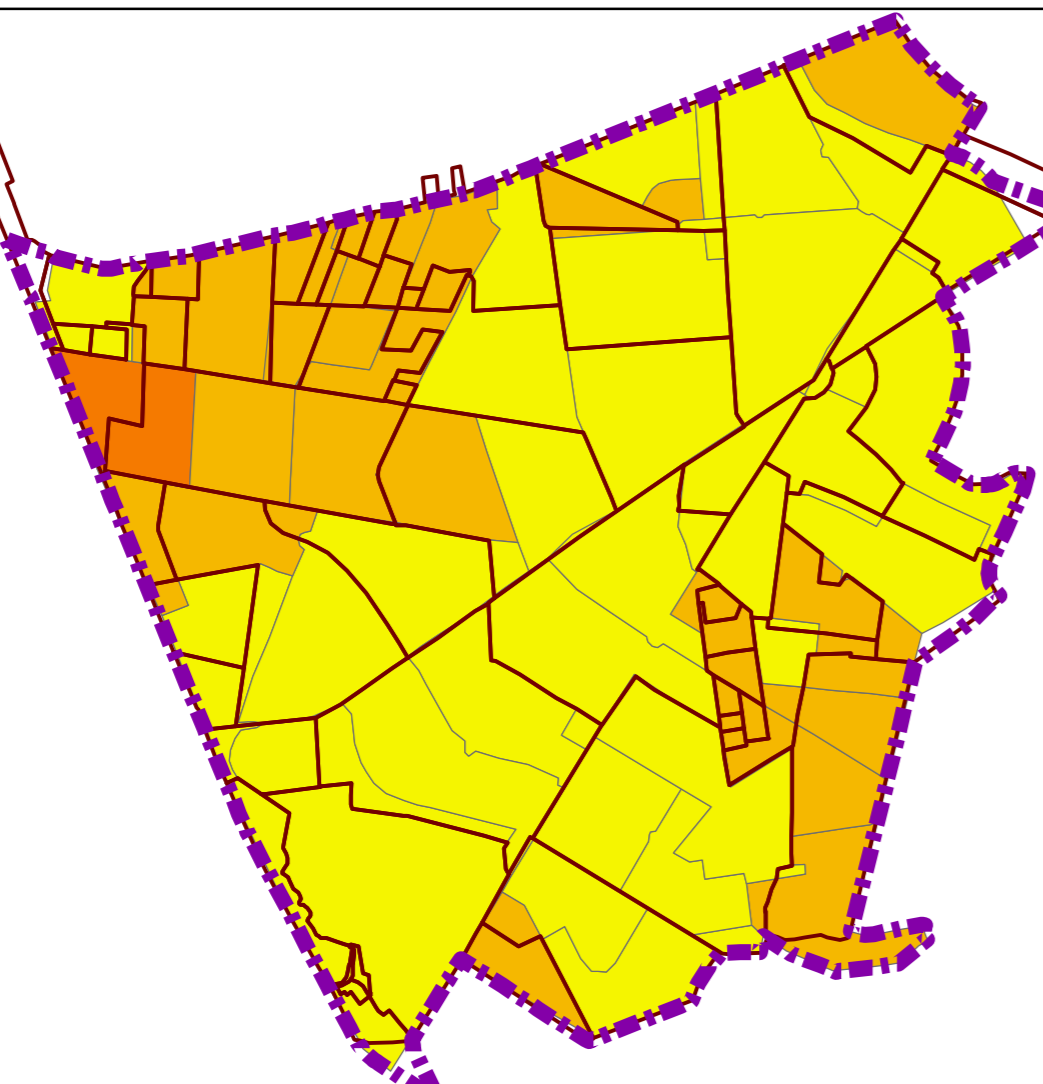
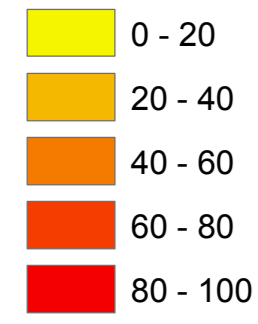


PORCENTAJE DE POBLACIÓN QUE PERCIBE MENOS DE 2 SALARIOS MÍNIMOS

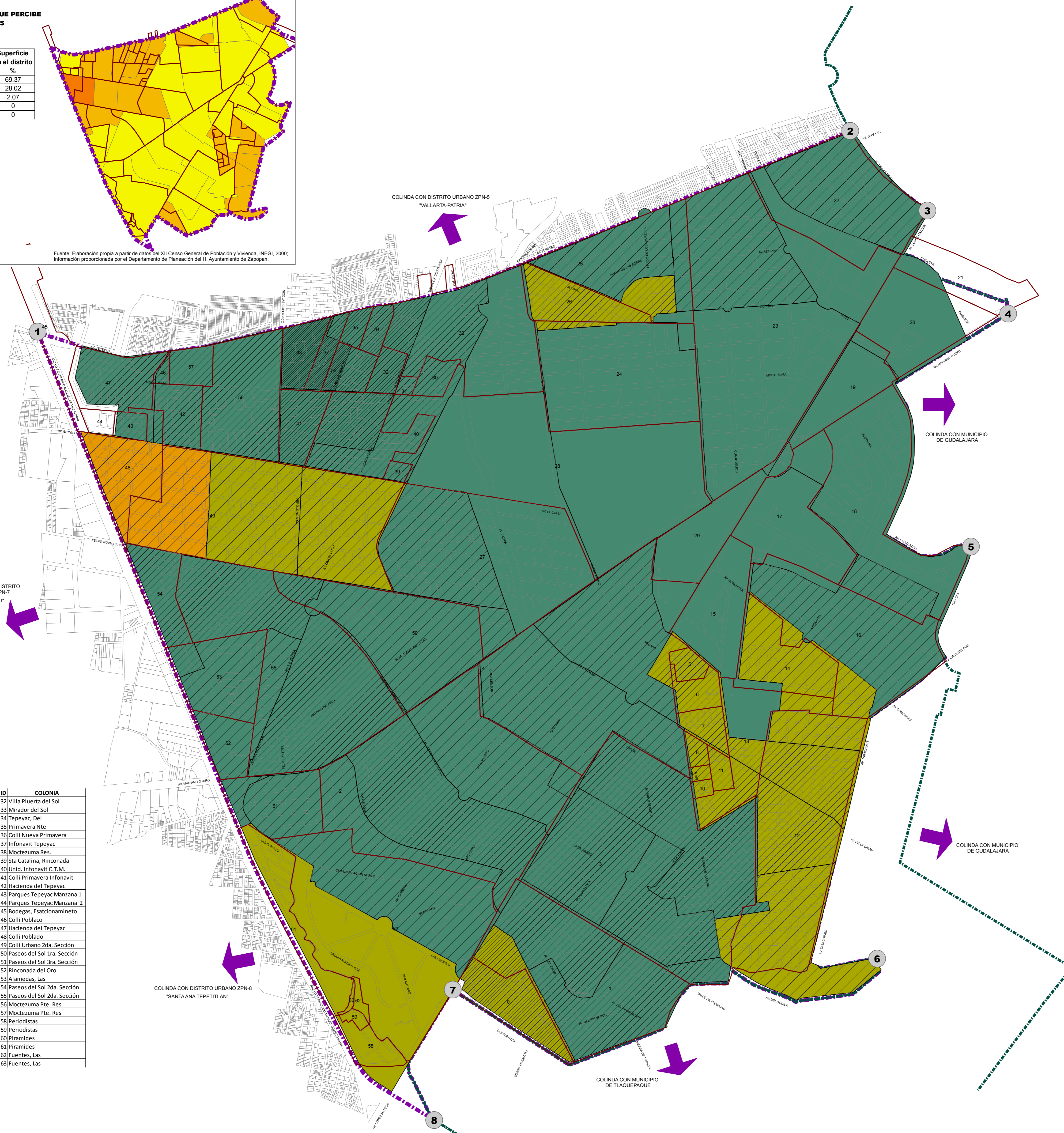
Poblacion %	Superficie AGEB (has)	Superficie en el distrito %
0 - 20	1215.448	69.37
20 - 40	490.991	28.02
40 - 60	36.2162	2.07
60 - 80	0	0
80 - 100	0	0

LEYENDA



Fuente: Elaboración propia a partir de datos del XII Censo General de Población y Vivienda, INEGI, 2000; Información proporcionada por el Departamento de Planeación del H. Ayuntamiento de Zapopan.

ID	COLONIA	ID	COLONIA
0	Díaz Ordaz, Gustavo Unidad Hab.	32	Villa Puerta del Sol
1	Pinar de la Calma	33	Mirador del Sol
2	Arboledas	34	Tepeyac, Del
3	Águilas, Las	35	Primavera Nte
4	Calma, La	36	Colli Nueva Primavera
5	Jollá, La Rinconada	37	Infonavit Tepeyac
6	Navío, Condominio	38	Moctezuma Res.
7	Hacienda de la Calma	39	Sta Catalina, Rinconada
8	Navío La Calma	40	Unid. Infonavit C.T.M.
9	Sierra Tepalpa, Condominio	41	Colli Primavera Infonavit
10	Rinconada La Calma	42	Hacienda del Tepeyac
11	Condominio La Calma	43	Parques Tepeyac Manzana 1
12	Loma Bonita Ejidal	44	Parques Tepeyac Manzana 2
13	Predio	45	Bodegas, Estacionamiento
14	Loma Bonita Sur	46	Colli Poblado
15	Loma Bonita	47	Hacienda del Tepeyac
16	Loma Bonita Residencial	48	Colli Poblado
17	Granja, La	49	Colli Urbano 2da. Sección
18	Residencial Victoria	50	Paseos del Sol 1ra. Sección
19	Plaza del Sol	51	Paseos del Sol 3ra. Sección
20	Rinconada del Sol	52	Rinconada del Oro
21	Jardines Plaza del Sol	53	Alamedas, Las
22	Chapalita Sur	54	Paseos del Sol 2da. Sección
23	Ciudad del Sol	55	Paseos del Sol 2da. Sección
24	Jardines del Sol	56	Moctezuma Pte. Res
25	Prados Tepeyac	57	Moctezuma Pte. Res
26	Zapote	58	Periodistas
27	Colli Urbano 1ra. Sección	59	Periodistas
28	Zona Industrial	60	Piramides
29	Empresas de Venta de autos	61	Piramides
30	Santa Catalina	62	Fuentes, Las
31	Plaza Cordillera	63	Fuentes, Las




PLAN PARCIAL DE DESARROLLO URBANO

DISTRITO URBANO ZPN-6 "LAS ÁGUILAS"

MEDIO SOCIOECONOMICO

D-2A

SIMBOLOGIA



CUADRO DE CONSTRUCCION

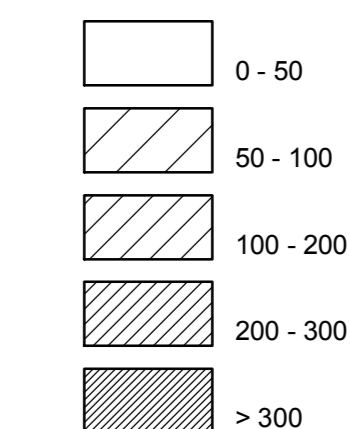
VERTICE	X	Y
1	661933.6986	2284593.4726
2	666517.7723	2285726.5249
3	666952.9244	2285277.2892
4	667408.8376	2284695.7600
5	667199.0059	2283381.4071
6	666669.2247	2281055.7118
7	664275.3609	2280880.6257
8	664170.3501	2280144.5235

▭ LIMITE DE COLONIA

LEYENDA

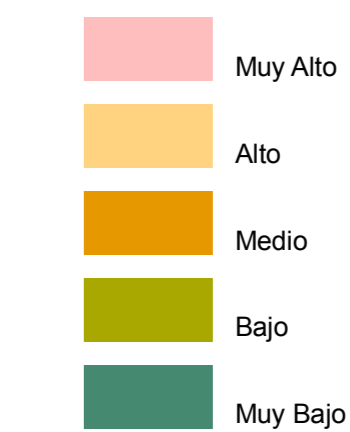
DENSIDAD DE POBLACIÓN

hab/ha



Densidad de población	Superficie AGEB (has)	Superficie en el distrito %
0 - 50	534.1872	30.49
50 - 100	643.9435	36.75
100 - 200	487.7429	27.84
200 - 300	59.989	3.42
> 300	12.334	0.70

ÍNDICE DE MARGINALIDAD



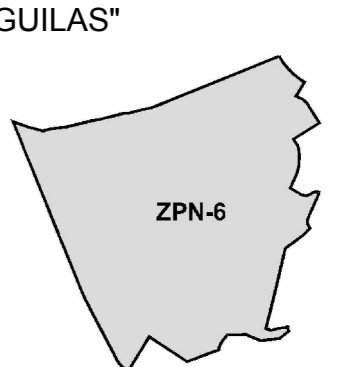
Grado de marginación	Superficie AGEB (Has.)	Superficie en el distrito %
Muy Bajo	1390.406	72.47
Bajo	311.709	16.25
Medio	36.081	1.88
Alto	0.000	0.00
Muy Alto	0.000	0.00

Fuente: Elaboración propia a partir de datos del II Censo General de Población y Vivienda, INEGI, 2005; Índice de Marginación Urbana, COEPO, 2005; Información proporcionada por el Departamento de Planeación del H. Ayuntamiento de Zapopan. SISTEMA DE PROYECCION GEOGRAFICA: WGS_1984_UTM_ZONA_13N

MUNICIPIO DE ZAPOPAN




DISTRITO URBANO ZPN-6 "LAS ÁGUILAS"



FECHA: MAYO DEL 2012

ESCALA: 1:10,000

ESCALA GRAFICA



H. AYUNTAMIENTO DE ZAPOPAN
2010-2012

DIRECCION DE PLANEACIÓN Y ORDENAMIENTO TERRITORIAL

ZAPOPAN UNIDO

