



# PLAN PARCIAL DE DESARROLLO URBANO

DISTRITO URBANO ZPN-6 "LAS AGUILAS"

## MORFOLOGIA Y EDIFICACION

## D-5

### SIMBOLOGIA

- LIMITE MUNICIPAL
- LIMITE DE DISTRITO  
SUPERFICIE DISTRITO  
1,760-56-10.60 Hbs.
- VERTICES

#### CUADRO DE CONSTRUCCION

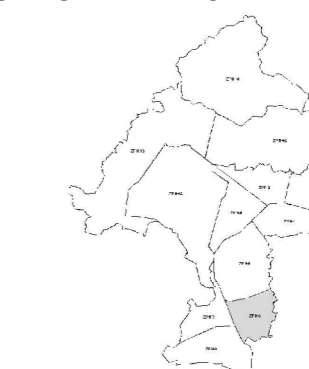
VERTICE	X	Y
1	661933.6986	2284593.4726
2	666517.7723	2285726.5249
3	666952.9244	2285277.2892
4	667408.8376	2284695.7600
5	667199.0059	2283381.4071
6	666669.2247	2281055.7118
7	664275.3609	2280880.6257
8	664170.3501	2280144.5235

#### NIVELES DE CONSTRUCCION

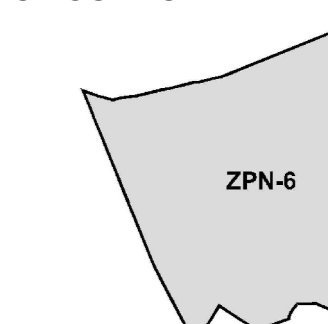
- PREDIOS DE 0 NIVEL
- PREDIOS DE 1 NIVEL
- PREDIOS DE 2 NIVELES
- PREDIOS DE 3 NIVELES
- PREDIOS DE 4 A 10 NIVELES
- PREDIOS DE MAS DE 10 NIVELES

FUENTE: PLANEAMIENTO - CATASTRO MUNICIPIO DE ZAPOPAN, SISTEMA DE PROYECCION GEOGRAFICA: WGS\_1984\_UTM\_ZONA\_12N

MUNICIPIO DE ZAPOPAN



DISTRITO URBANO ZPN-6 "LAS AGUILAS"




FECHA: MAYO DEL 2012

ESCALA: 1:10,000

ESCALA GRAFICA

0 0.25 0.5 0.75 1 Kilómetros



H. AYUNTAMIENTO DE ZAPOPAN  
2010-2012  
DIRECCION DE PLANEACION Y ORDENAMIENTO TERRITORIAL

**ZAPOPAN UNIDO**

