



# PLAN PARCIAL DE DESARROLLO URBANO

DISTRITO URBANO ZPN-6 "LAS AGUILAS"

MOVILIDAD URBANA

D-6A

## SIMBOLOGIA

LIMITE MUNICIPAL

LIMITE DE DISTRITO  
SUPERFICIE DISTRITO  
1,780-56-10.60 Has.

VERTICES

### CUADRO DE CONSTRUCCION

VERTICE	X	Y
1	661933.6986	2284593.4726
2	666517.7723	2285726.5249
3	666952.9244	2285277.2892
4	667408.8376	2284695.7600
5	667199.0059	2283381.4071
6	666669.2247	2281055.7118
7	664275.3609	2280880.6257
8	664170.3501	2280144.5235

PARADAS OFICIALES

PARADAS NO OFICIALES

COLISIONES

### LEYENDA

Núm. Rutas

0 - 5

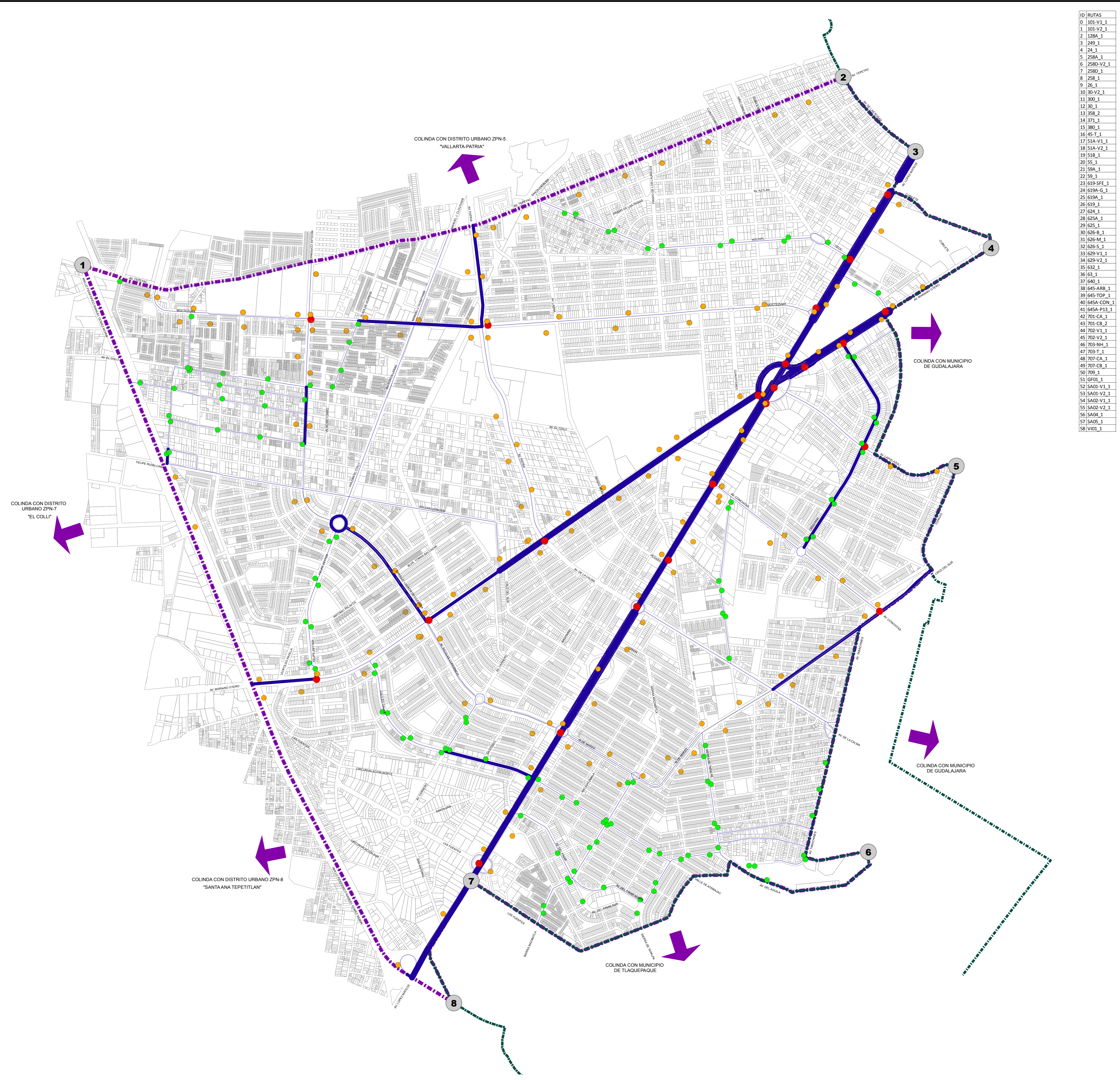
6 - 10

11 - 15

> 15

10 RUTAS

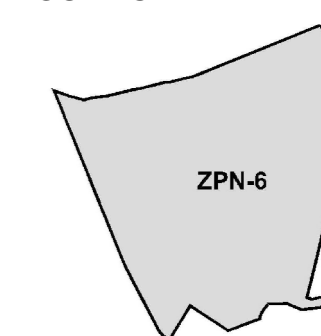
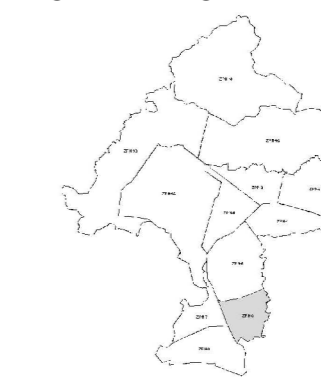
- 101-V1\_1
- 101-V2\_1
- 128A\_1
- 289\_1
- 24\_1
- 258A\_1
- 258D-V2\_1
- 258D\_1
- 258\_1
- 28\_1
- 30-V2\_1
- 300\_1
- 358\_2
- 371-1
- 380\_1
- 45-T\_1
- 51A-V1\_1
- 51A-V2\_1
- 51B\_1
- 55\_1
- 59A\_1
- 59\_1
- 619-SFE\_1
- 619A-G\_1
- 619A\_1
- 619\_1
- 64\_1
- 625A\_1
- 625\_1
- 626-B\_1
- 626-M\_1
- 626-S\_1
- 629-V1\_1
- 629-V2\_1
- 63\_1
- 63\_1
- 640\_1
- 645-ARB\_1
- 645-TOP\_1
- 645A-CON\_1
- 645A-P13\_1
- 701-CA\_1
- 701-CB\_2
- 702-V1\_1
- 702-V2\_1
- 703-NH\_1
- 703-T\_1
- 707-CA\_1
- 707-CB\_1
- 709\_1
- GF01\_1
- SA01-V1\_1
- SA01-V2\_1
- SA02-V1\_1
- SA02-V2\_1
- SA04\_1
- SA05\_1
- VI01\_1



Fuente: Elaboración propia a partir de datos proporcionados por el Departamento de Planeación del H. Ayuntamiento de Zapopan y el CIET. SISTEMA DE PROYECCION GEOGRAFICA: WGS\_1984\_UTM\_ZONA\_13N

MUNICIPIO DE ZAPOPAN


DISTRITO URBANO ZPN-6 "LAS AGUILAS"



FECHA: MAYO DEL 2012

ESCALA: 1:10,000

ESCALA GRAFICA



H. AYUNTAMIENTO DE ZAPOPAN  
2010-2012  
DIRECCION DE PLANEACION Y ORDENAMIENTO TERRITORIAL

**ZAPOPAN UNIDO**