



H. AYUNTAMIENTO
CONSTITUCIONAL DE ZAPOPAN

PLAN PARCIAL DE DESARROLLO URBANO

DISTRITO URBANO ZPN-6 "LAS AGUILAS"

PAVIMENTOS

D-6B

SIMBOLOGIA

LIMITE MUNICIPAL

LIMITE DE DISTRITO
SUPERFICIE DISTRITO
1,760.56-10.60 Hbs.

VERTICES

CUADRO DE CONSTRUCCION

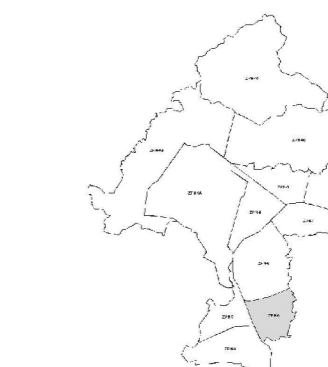
VERTICE	X	Y
1	661933.6986	2284593.4726
2	666517.7723	2285726.5249
3	666952.9244	2285277.2892
4	667408.8376	2284695.7600
5	667199.0059	2283381.4071
6	666669.2247	2281055.7118
7	664275.3609	2280880.6257
8	664170.3501	2280144.5235

TIPO DE PAVIMENTO

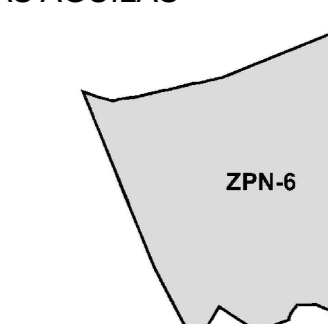
- ADOQUIN
- ASFALTO
- CONCRETO HIDRAULICO
- EMPEDRADO
- EMPEDRADO / ADOQUIN

FUENTE: TIPO DE PAVIMENTO: LEVANTAMIENTO EN CAMPO
JEPAQUAZAVAL Y MODOS VALES- PLAN PARCIAL DE DESARROLLO URBANO DISTRITO URBANO ZPN-6 LAS AGUILAS, JULIO 2002
ESTACIONAMIENTOS: 954949495
SISTEMA DE PROYECCION GEOGRAFICA: WGS_1984_UTM_ZONA_13N

MUNICIPIO DE ZAPOPAN




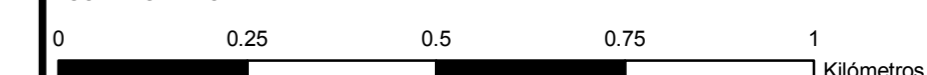
DISTRITO URBANO ZPN-6
"LAS AGUILAS"



FECHA: MAYO DEL 2012

ESCALA: 1:10,000

ESCALA GRAFICA



H. AYUNTAMIENTO DE ZAPOPAN
2010-2012
DIRECCION DE PLANEACION Y ORDENAMIENTO TERRITORIAL

ZAPOPAN UNIDO

